



CONSILIUL LOCAL MIROSLAVA



HOTĂRÂREA NR.1

privind însușirea de către Consiliul Local Miroslava a inventarului domeniului public al comunei Miroslava, județul Iași și a valorilor bunurilor din inventar, pe baza listelor rezultate în contabilitate, ca urmare a inventarierii realizată la data de la 28 decembrie 2018

Consiliul Local al Comunei Miroslava, întrunit în ședința ordinară.

Având în vedere :

-propunerea inițiatorului proiectului de hotărâre, primarul comunei Miroslava și expunerea de motive a inițiatorului, înregistrată sub nr.3766/25.01.2019;

-referatul înregistrat sub nr.1221/10.01.2019, prin care doamna Piuco Liliana-consilier compartiment Patrimoniu, solicită actualizarea valorilor din domeniul public și privat al comunei Miroslava, județul Iași, conform listelor rezultate în contabilitate, ca urmare inventarierii la data de 28 decembrie 2018;

-prevederile art.2 din O.G. nr.81/2003 privind reevaluarea și amortizarea activelor fixe aflate în patrimoniul instituțiilor publice cu modificările și completările ulterioare;

-prevederile art.2, art.3, art.5 alin.(1) din Ordinul nr.3471/2008 - Normă Metodologică privind reevaluarea și amortizarea activelor fixe corporale aflate în patrimoniul instituțiilor publice ;

-prevederile art.10 din Legea nr.213/1998 privind proprietatea publică și regimul juridic al acesteia, cu modificările și completările ulterioare ;

-prevederile Legii nr.82/1991, Legea contabilității, cu modificările și completările ulterioare;

-prevederile Legii nr.24/2000 privind normele de tehnică legislativă pentru elaborarea actelor normative, cu modificările și completările ulterioare;

-prevederile art.36 alin.(2) lit.c), alin.(5) lit.a) din Legea nr.215/2001 a administrației publice locale republicată, cu modificările și completările ulterioare;

-prevederile Legii nr.52/2003 privind transparența decizională în administrația publică, cu modificările și completările ulterioare;

-prevederile Legii nr.554/2004 privind contenciosul administrativ, cu modificările și completările ulterioare ;

-avizele favorabile ale comisiilor de specialitate;

În temeiul art.45 alin.(1) și art.115 alin.(1) lit.b) din Legea nr.215/2001 a administrației publice locale republicată, cu modificările și completările ulterioare,

HOTĂRĂȘTE

Art.1.La data adoptării prezentei hotărâri, se însușește de către Consiliul Local Miroslava inventarul domeniului public al comunei Miroslava, județul Iași și valorile bunurilor din





CONSILIUL LOCAL MIROSLAVA



inventar, pe baza listelor rezultate în contabilitate, ca urmare a inventarierii realizată la data de la 28 decembrie 2018, conform listelor prevăzute în Anexa nr.1, ce face parte din prezenta hotărâre.

Art.2.Cu ducerea la îndeplinire a prevederilor prezentei hătâtări se însărcinează compartimentul financiar-contabil și compartimentul patrimoniu din cadrul aparatului de specialitate al primarului comunei Miroslava.

Art.3.La data adoptării prezentei hotărâri, H.C.L. Miroslava nr.2/30.01.2018 încetează în a-și mai produce efectele.

Art.4.Orice persoană care se consideră vătămata într-un drept al său ori într-un interes legitim, prin actul administrativ adoptat, se poate adresa instanței de contencios administrativ competente, pentru anularea actului, recunoașterea dreptului pretins sau a interesului legitim și repararea pagubei ce i-a fost cauzată.

Art.5.Prezenta hotărâre va fi comunicată, prin grija secretarului comunei, compartimentului financiar-contabil, compartimentului patrimoniu, compartimentului cadastru din cadrul aparatului de specialitate al primarului comunei, Instituției Prefectului Județului Iași pentru efectuarea controlului de legalitate, iar un exemplar se va afișa la afișierul local și pe site-ul instituției www.primariamiroslava.ro pentru aducere la cunoștință publică.

Miroslava, astăzi, 31 ianuarie 2019


PREȘEDINTE DE ȘEDINȚĂ
CONSILIER LOCAL
VIERU ALEXANDRU-MIHAEL



Contrasemnează pentru legalitate
Secretar
Ursanu Ancuța-Lenuța



COMISIA SPECIALĂ PENTRU ÎNTOCMIREA INVENTARULUI
BUNURILOR CARE ALCĂTUIESC DOMENIUL PUBLIC
AL COMUNEI MIROSLAVA



INVENTARUL

bunurilor care aparțin domeniului public al comunei Miroslava

Nr. Crt.	Cod clasificare	Denumirea bunului	Elemente de identificare		Anul dobândirii sau darii în folosință	Valoarea de inventar	Situatia juridica actuala; numar cartea funciara
			Nr. inventar	Adresa, vecinatati, date tehnice de individualizare			
DRUMURI SATEȘTI							
1	1.1.5.1	Alee pietonala centru Miroslava	720	L = 470 m, l = 2 m. de la intersectia din centrul localitatii Miroslava la Liceul Agricol	2012	167.115	HCL 53/2012
2	1.3.7.1	Drum satesc 4	1077	URICANI(intravilan), L=111m, l=9m, tine de la Via Mare pana la DE 1148. drum de pamant	2013	4.496	HCL 92/2013
3	1.3.7.1	DE 1148 (se afla in prelungirea DS 4)	1078	URICANI(intravilan), L=280m, l=4m. tine de la DS 4 pana la DE 1149, drum de pamant	2013	5.040	HCL 92/2013
4	1.3.7.1	Drum satesc 140	770	GAURENI, L = 207 m. l = 4/4 m. drum de pamant de la str. Principala pana la Str. Bisericii	2012	3.726	HCL 53/2012
5	1.3.7.1	Drum satesc cu NC 67254	971	Valca Adanca, T66 suprafata de 18 mp	2012	81	Contract de donatie nr. 689/14.03.2012, HCL 29/29.03.2012; NC 67254
6	1.3.7.1	Drum satesc cu NC 67274	1294	Valea Adanca, T66 suprafata de 18 mp	2012	81	Contract de donatie nr. 689/14.03.2012, HCL 29/29.03.2012; NC 67274
7	1.3.7.1	Drum satesc 156	768	GAURENI, L = 219 m. l = 14/4 m. drum de pamant de la str. Principala pana la pasune	2012	3.942	HCL 53/2012
8	1.3.7.1	Drum satesc 205	766	GAURENI, L = 129 m, l = 7/4 m. drum de piatra si pamant de la str. Ruset Voda nr. 2	2012	2.322	HCL 53/2012
9	1.3.7.1	Drum satesc 225	767	GAURENI, L = 64 m. l = 4/4 m. drum de piatra si pamant de la str. Principala pana la str. Ruset Voda	2012	1.152	HCL 53/2012
10	1.3.7.1	Drum satesc 329	1383	CORNEȘTI, intre CV 16 si 19, cu L=120m si l=4m	2014	2.160	HCL 207/2014

11	1.3.7.1	Drum satesc 393 cu NC 84930	2125	CORNESTI, in suprafata de 1613 mp, L= 173 m. latimea cuprinsa intre 5 si 11 m, amplasata intre intersectia str. Padurea Surda cu str. Infundata si pana la str. Dealul Popii (trece si prin zona necadastrata)	2017	1	HCL 237/2017;Nr C.F 84930
12	1.3.7.1	Drum satesc 443	789	URICANI, L= 55 m, l = 4 m, drum de pamant	2012	990	HCL 53/2012
13	1.3.7.1	Drum satesc 458	1384	Ciurbesti(intravilan) , L=130 m , latimea 4 m	2014	2.340	HCL 84/2014
14	1.3.7.1	Drum satesc 546	737	VOROVESTI, L= 131 M, l = 4/4, drum de pamant	2012	2.358	HCL 53/2012
15	1.3.7.1	Drum satesc 570/1	1038	Miroslava, intravilan CV 13, L=32m, l=7m, drum de		1.008	
16	1.3.7.1	Drum satesc 654/1	1039	Miroslava, intravilan CV 13, L=72m, l=4,9m/6,4m, drum de pamant	2013	1.620	HCL 81/27.06.2013
17	1.3.7.1	Drum satesc 657	1768	Ciurbesti ,L=537 m si latimea intre 4 si 8 m, intre str. Bisericii. pe langa cimitir, pana la Sos. de Centura a Mun Iasi si pana la parcela Cc 685- propr. Vicol C-tin	2016	14.499	HCL 19/07.07.2016
18	1.3.7.1	Drum satesc 771	790	URICANI. L= 57 m. l = 4 m, drum de pamant	2012	1.026	HCL 53/2012
19	1.3.7.1	Drum satesc 959	788	URICANI, L= 174 m. l = 4 m, drum de pamant de la str. Padurii pana la Centura	2012	3.132	HCL 53/2012
20	1.3.7.1	Drum satesc 973	1386	Uricani, in CV24. l.=161 m, latime 4 m , drum de pamant de la DE 1760 pana la str. Miron Barovschi	2014	2.898	HCL 11/2014
21	1.3.7.1	Drum satesc 973/1	1387	Uricani, in CV24. l.=67 m, latime 4 m , drum de pamant de la DS 959 pana la DS 973	2014	1.206	HCL 11/2014
22	1.3.7.1	Drum satesc 973/2	1388	Uricani. in CV24. L=85 m, latime 4 m, drum de pamant de la DS 973 pana la Fundac Calcai.	2014	1.530	HCL 11/2014
23	1.3.7.1	Drum satesc	1389	Cornesti. suprafata de 0.2493 ha. in T74, parcela 3337/10. cu NC 77559. L= 265m. latime intre 7m si 13m	2014	10.994	HCL 54/2014 ; HCL 185/2014; NC 77559
24	1.3.7.1	Drum satesc	1392	Cornesti. suprafata de 0,3585 ha. in T74, parcela 3344/47, cu NC 77551. L= 329m, latime intre 1m si 11m	2014	16.133	HCL 54/2014 ; HCL185/2014; Nr C.F. 77551
25	1.3.7.1	Drum satesc	1394	Cornesti. suprafata de 0,2479 ha. in T74, parcela 3344/48, cu NC 77540. L= 225m. latime intre 1m si 11m	2014	11.156	HCL 54/2014 ; HCL185/2014; Nr C.F. 77540

26	1.3.7.1	Drum satesc	1408	Cornesti. suprafata de 0.1019 ha, in T74, parcela 3344/49, cu NC 77565, L= 93m, latime intre 1m si 11m	2014	4.586	HCL 54/2014 ; HCL185/2014
27	1.3.7.1	Drum satesc	1410	Cornesti. suprafata de 1,5313 ha, in T72, parcelele P3214/192 si P3210/21. cu NC 77673, L= 1480m. latime intre 7m si 11m	2014	68.909	HCL 54/2014 ; HCL185/2014
						334.501	
TOTAL DRUMURI SATESTI				DRUMURI COMUNALE			
28	1.3.7.2	Drum Delpni Bratuieni	798	Proiect Sapard. L = 1,70 km, l = 9 m, asfalt de la Bratuieni la DN 28	2012	2.040.235	HCL 53/2012
29	1.3.7.2	Drum comunal nr. 25 de la pasaj de nivel cale ferată S.C. Antibiotice S.A. Iași – la DJ 248 A = 4,150 km, latime 9 m	153	de la km 0 (DN28)+830m (este pe mun. Iași de la 0+000 până la 0+830) pina la km 2+230 rond Uricani; cuprinde DC 665, DC 667, DC 1160	1968	675.144	Anexa la HG 540/2000 (inclus podețe și lucrări de artă)
30	1.3.7.2	Drum comunal DC 1641	1133	Gaureni. L = 800 m, l = 7 m. drum de asfalt de la Dj pana la str. Principala Gaureni	2012	746.753	HCL 53/2012
31	1.3.7.2	Drum comunal DS 337/1 - 0,016 km, latime 4 m	1411	sat Horpaz. suprafata de 16 mp cu nr. cad 67952	2012	617	HCL 53/2012;Nr. C.F. 67952
32	1.3.7.2	Drum comunal DC 27 cu lungimea de 3645 m	992	drum de legatura, compus din: DC 1066 si DC 1065 cu o lungime de 510 m intre satul Vorovesti (str. Principala) si satul Bratuleni (str. Principala); DC 1153 si DE 695 cu o lungime de 1755 m intre satul Bratuleni (str. Malduri) si satul Uricani (str.Bahlui); Drum de Exploatare DE 1217 cu lungimea de 450 m intre satul Gaureni (str. Beldimar) si De 1209: Drum de Exploatare DE 1209 cu lungimea de 380 m intre DE 1217 si Str. Eroilor din satul Uricani; Drum de legatura Centura mun.Iasi si sat Bratuleni- str. Basarabia(nr. cadastral 64329.63960) cu lungimea de 550 m	2016 2013	836.611	HCL 26/2014, si HCL 46/2016

				In componenta lui DC 27, mai intra si urmatoarele strazi (care fac parte din domeniul public si sunt inregistrate individual) si anume: strazile Mihail Kogalniceanu, Valea Miroslavei si Mioritei din satul Miroslava, strada Beldimar din satul Gaureni, strazile Eroilor, Scolii si Bahlui din satul Uricani, strazile Malduri si Principala din satul Bratuleni si strada Principala din satul Vorovesti.			
33	1.3.7.2	Drum comunal nr. 28 - 9,095 km, latime 9 m; NC 84928; NC 84938; NC 85095; NC 84930	127	Din Miroslava (DJ 248 A) prin satele Balciu - Cornesti-Proselnici, UM la DJ 248A - 8,52 km drum pietruit, de la DJ 248 A pina la intrarea in sat Balciu - 0,575 km asfalt, trece prin Dc 2590, Dc 233 (Balciu), Dc 3312, Ds 134 (Cornesti), Dc 2149, Ds 103 (Proselnici), Ds 157 (Proselnici), Ds 25 (Proselnici). De 2246 si prin Dc 2295.	1968	9.403.268	Anexa la HG 540/2000 (inclus si valori podete); Nr. C.F. 84928; 84938; 85095; 84930
34	1.3.7.2	Drum comunal nr. 28 A - 0,500 km, latime 9 m	196	Valea Adanca cu indicativul DS 3022/1	2006	20.617	HG 321/2006
35	1.3.7.2	Drum comunal nr. 39 - 4,70 km, latime 9 m, modernizat pe o lungime de 1 km in 2013	883+980	Pina la DJ 248 prin satul Horpaz pina la iesirea din satul Ciurbesti - continua spre com. Mogoșești - drum pietruit. Modernizat pe o lungime de 1 km, latime de 5,50 m. nr. podete 140 buc prin investitii FEADR la masura 322(valoarea modernizarii 1.439.772 ron)	1968+2013	3.050.653	Anexa la HG 540/2000
						16.773.898	
TOTAL DRUMURI COMUNALE				DRUMURI VICINALE			
36	1.3.7.1	Drum vicinal Vorovești	738	L = 2320, l = 7 m. drum de piatra si pamant. de la DC 28 hotar com. Voinesti	2012	16.240	HCL 53/2012
37	1.3.7.1	Drum vicinal Proselnici	830	PROSELNICI. L = 2750. l = 7 m. drum de pamant de la Proselnici pana la DJ 248 A	2012	19.250	HCL 53/2012
38	1.3.7.1	Drum vicinal de la intrare sat Dancas până la intrare in sat Horpaz -1,32 km, latime 7 m	132	drum pietruit care face legatura de la intrarea in satul Dancas. pe linga padurea Horpaz. Biserica Horpaz si pina la intrarea in sat Horpaz, intersectia drumului satesc 28 cu drumul satesc 338	1968	124.394	HCL 27/1999; Anexa 48 la MO 326 bis/2002
39	1.3.7.1	Drum vicinal iaz Valea Ursului - la DJ 248 A - 1,18km, latime 7 m	133	drum de pământ care face legătura satului Valea Ursului. prin DE2518 din vale de la iaz spre DJ 248 A	1968	8.296	HCL 27/1999; Anexa 48 la MO 326 bis/2002
40	1.3.7.1	Drum vicinal de la DJ248A până la limita cu com. Horlești-2,6km, latime 7 m	134	De la DJ248A prin DE234/2:DE2038 până la limita cu com. Horlești	1968	18.273	HCL 27/1999; Anexa 48 la MO 326 bis/2002

DRUMURI VICINALE

41	1.3.7.1	Drum vicinal de la DC27 până la limita hotarului cu com.Lețcani-3,27km, latime 7 m	138	de la DC27 prin DS70;DE679/5;DE710; până la limita teritorială cu com.Lețcani.	1968	22.982	HCL 27/1999; Anexa 48 la MO 326 bis/2002
42	1.3.7.1	Drum vicinal de la DN28-GOLDPLATIN până la Ferma de oi-4,91km, latime 7 m	139	De la DN28 prin DE333;DE351;De75până la DE90 spre limita teritorială a com. Miroslava cu com Rediu 2.40 km alee betonata + 2.51 km drum de pamant	1968	428.400	HCL 27/1999; Anexa 48 la MO 326 bis/2002
43	1.3.7.1	Drum viciinal de la DN28 până la DE351-2,5KM, latime 7 m	140	De la DN28 prin DE250/1/1; DE250/1/2: DE304/1: DE250/4/2; DE304: DE151; DE152/1; DE350 până la DE351.	1968	19.182	HCL 27/1999; Anexa 48 la MO 326 bis/2002
44	1.3.7.1	Drum vicinal de la drum comunal nr. 28 la intrarea in sat Dancas - 0,75 km, latime 7 m NC 84938	141	Drum pietruit care face legatura intre drumul comunal 28 pina la intrarea in sat Dancas . identificat topografic cu nr. De 3304	1968	21.196	HCL 27/1999 Anexa 48 la MO 326 bic/2002; Nr.C.F 84938
45	1.3.7.1	Drum vicinal de la intrare in sat Dancas pina in sat Horpaz, la drum comunal nr. 39 - 2,42 km, latime 7 m	142	Drum pietuit care face legatura de la intrare in sat Dancas pe DS 75 si De 3026.De 3158 si De 3150 la marginea satului Horpaz cu drumul comunal 39.	1968	454.818	HCL 27/1999: Anexa 48 la MO 326 bis/2002
46	1.3.7.1	Drum vicinal din satul Dancas (intersectie scoala Dancas) pina la intrarea in satul Ciurbesti, la drum comunal 39 - 1,03 km, latime 7 m	147	Drum pietuit 0.900 km si drum de pamint 0.500 km. de la DS 75 , din sat Dancas- scoala Dancas-.pe DS 153.DS 174, De 3209, pina in sat Ciurbesti la DC 39	1968	160.650	HCL 27/1999: Anexa 48 la MO 326 bis/2002
47	1.3.7.1	Drum vicinal de la intrare sat Dancas până la DC39-2,40km, latime 7 m	148	drum de pământ de la intrare sat Dancas prin DE3158;DS75;DE3026;DE3150 până la DC39.	1968	18.414	HCL 27/1999: Anexa 48 la MO 326 bis/2002
TOTAL DRUMURI VICINALE						1.312.095	
48	2.1.2.3	POD BETONAT BRATULENI	994	Bratuleni (iesirea din Bratuleni spre Metro)	2013	1.843.446	HCL 26/2014
DRUMURI DE EXPLOATARE							
49	1.3.7.1	Drum Exploatare 12	176	T2 in suprafata de 0.28 ha. latime 5 m	1995	3.069	PROCES VERBAL din 27.03.1995 SC Agromix
50	1.3.7.1	Drum Exploatare 22	199	T2 in suprafata de 0.02 ha. latime 5 m	1999	219	PROCES VERBAL
51	1.3.7.1	Drum Exploatare 33	178	T2 in suprafata de 0.19 ha. latime 5 m	1995	2.083	PROCES VERBAL din
52	1.3.7.1	Drum Exploatare 35	179	T3 in suprafata de 0.16 ha. latime 5 m	1995	1.754	PROCES VERBAL din
53	1.3.7.1	Drum Exploatare 36	180	T3 in suprafata de 0.78 ha. latime 5 m	1995	8.550	PROCES VERBAL din
54	1.3.7.1	Drum Exploatare 41	200	T4 in suprafata de 0.01 ha. latime 5 m	1999	110	PROCES VERBAL
55	1.3.7.1	Drum Exploatare 41	201	T4 in suprafata de 0.02 ha. latime 5 m	1999	219	PROCES VERBAL
56	1.3.7.1	Drum Exploatare 57	202	T4 in suprafata de 0.05 ha. latime 5 m	1999	548	PROCES VERBAL
57	1.3.7.1	Drum Exploatare 58	181	T5 in suprafata de 0.2 ha. latime 5 m	1995	219	PROCES VERBAL din
58	1.3.7.1	Drum Exploatare 77	203	T5 in suprafata de 0.17 ha. latime 5 m	1999	1.863	PROCES VERBAL
58	1.3.7.1	Drum Exploatare 81					

MURI EXPLOATARE

DRUT

59	1.3.7.1	Drum Exploatare 103	236	T6 in suprafata de 0.03 ha, latime 5 m	2003	329	PROTOCOL 868/20.11.2003
60	1.3.7.1	Drum Exploatare 106	237	T6 in suprafata de 0.03 ha, latime 5 m	2003	329	PROTOCOL
61	1.3.7.1	Drum Exploatare 109	238	T6 in suprafata de 0.03 ha, latime 5 m	2003	329	PROTOCOL
62	1.3.7.1	Drum Exploatare 109	238	T6 in suprafata de 0.35 ha, latime 5 m	2003	3.836	PROTOCOL
63	1.3.7.1	Drum Exploatare 112	239	T6 in suprafata de 0.04 ha, latime 5 m	2003	438	PROTOCOL
64	1.3.7.1	Drum Exploatare 114	240	T6 in suprafata de 0.04 ha, latime 5 m	2003	438	PROTOCOL
65	1.3.7.1	Drum Exploatare 118	241	T6 in suprafata de 0.04 ha, latime 5 m	2003	438	PROTOCOL
66	1.3.7.1	Drum Exploatare 121	242	T6 in suprafata de 0.04 ha, latime 5 m	2003	438	PROTOCOL
67	1.3.7.1	Drum Exploatare 124	243	T6 in suprafata de 0.03 ha, latime 5 m	2003	329	PROTOCOL
68	1.3.7.1	Drum Exploatare 124	244	T6 in suprafata de 0.3 ha, latime 5 m	2003	3.288	PROTOCOL
69	1.3.7.1	Drum Exploatare 129	245	T6 in suprafata de 0.02 ha, latime 5 m	2003	219	PROTOCOL
70	1.3.7.1	Drum Exploatare 175	246	T6 in suprafata de 0.65 ha, latime 5 m	2003	7.125	PROTOCOL
71	1.3.7.1	Drum Exploatare 186	247	T6 in suprafata de 0.03 ha, latime 5 m	2003	329	PROTOCOL
72	1.3.7.1	Drum Exploatare 190	248	T6 in suprafata de 0.03 ha, latime 5 m	2003	329	PROTOCOL
73	1.3.7.1	Drum Exploatare 193	249	T6 in suprafata de 0.03 ha, latime 5 m	2003	329	PROTOCOL
74	1.3.7.1	Drum Exploatare 196	250	T6 in suprafata de 0.03 ha, latime 5 m	2003	329	PROTOCOL
75	1.3.7.1	Drum Exploatare 199	251	T6 in suprafata de 0.03 ha, latime 5 m	2003	329	PROTOCOL
76	1.3.7.1	Drum Exploatare 202	253	T6 in suprafata de 0.03 ha, latime 5 m	2003	329	PROTOCOL
77	1.3.7.1	Drum Exploatare 208	254	T6 in suprafata de 0.03 ha, latime 5 m	2003	438	PROTOCOL
78	1.3.7.1	Drum Exploatare 211	255	T6 in suprafata de 0.04 ha, latime 5 m	2003	438	PROTOCOL
79	1.3.7.1	Drum Exploatare 214	256	T6 in suprafata de 0.04 ha, latime 5 m	2003	438	PROTOCOL
80	1.3.7.1	Drum Exploatare 219	257	T6 in suprafata de 0.02 ha, latime 5 m	2003	219	PROTOCOL
81	1.3.7.1	Drum Exploatare 219	256	T6 in suprafata de 0.02 ha, latime 5 m	2003	219	PROTOCOL
82	1.3.7.1	Drum Exploatare 250/4	1761	T9 cu L=580 m si l=4 m. extravilan Com Miroslava.	2016	2.552	HCL 86/19.05.2016
83	1.3.7.1	Drum Exploatare 253	257	T6 in suprafata de 1.02 ha, latime 5 m	2003	11.180	PROTOCOL
84	1.3.7.1	Drum Exploatare 281/5	1992	CV 12. parcela P 281/5 (trece si prin Hc). suprafata totala de 233 mp cu L=29.30 m si l=8 m, amplasat in sat Balciu. intre strada Azurului (De 374) si NC 391	2017	1	HCL 137/29.06.2017
85	1.3.7.1	Drum Exploatare 298	2016	Intravilan sat Bratuleni. cu suprafata de 750 mp. cu L=370 m si latimea cuprinsa intre 6 si 14 m (trece prin A 329. Cc 299, Cp 297)	2017	1	HCL 180/31.08.2017
86	1.3.7.1	Drum Exploatare 304	260	T6 in suprafata de 0.35 ha, latime 5 m	2003	3.836	PROTOCOL
87	1.3.7.1	Drum Exploatare 305	261	T6 in suprafata de 0.25 ha, latime 5 m	2003	2.740	PROTOCOL
88	1.3.7.1	Drum Exploatare 308	262	T6 in suprafata de 0.03 ha, latime 5 m	2003	329	PROTOCOL
89	1.3.7.1	Drum Exploatare 308	262	T6 in suprafata de 0.02 ha, latime 5 m	2003	219	PROTOCOL
90	1.3.7.1	Drum Exploatare 309	263	T6 in suprafata de 0.01 ha, latime 5 m	2003	110	PROTOCOL
91	1.3.7.1	Drum Exploatare 311	264	T6 in suprafata de 0.01 ha, latime 5 m	2003	110	PROTOCOL
92	1.3.7.1	Drum Exploatare 313	265	T6 in suprafata de 0.01 ha, latime 5 m	2003	110	PROTOCOL
93	1.3.7.1	Drum Exploatare 313	265	T6 in suprafata de 0.28 ha, latime 5 m	2003	3.069	PROTOCOL
94	1.3.7.1	Drum Exploatare 315	266	T6 in suprafata de 0.01 ha, latime 5 m	2003	110	PROTOCOL
95	1.3.7.1	Drum Exploatare 317	267	T6 in suprafata de 0.01 ha, latime 5 m	2003	110	PROTOCOL
96	1.3.7.1	Drum Exploatare 317	268	T6 in suprafata de 0.01 ha, latime 5 m	2003	110	PROTOCOL
97	1.3.7.1	Drum Exploatare 319	269	T6 in suprafata de 0.01 ha, latime 5 m	2003	110	PROTOCOL
98	1.3.7.1	Drum Exploatare 321	270	T6 in suprafata de 0.01 ha, latime 5 m	2003	110	PROTOCOL
99	1.3.7.1	Drum Exploatare 323	271	T6 in suprafata de 0.01 ha, latime 5 m	2003	110	PROTOCOL
100	1.3.7.1	Drum Exploatare 327	271	T6 in suprafata de 0.07 ha, latime 5 m		767	SC AGROMIXT
101	1.3.7.1	Drum Exploatare 333	272	T6 in suprafata de 0.11 ha, latime 5 m		1.206	SC AGROMIXT

DRUMURI EXPLOATARE:

96	1.3.7.1	Drum Exploatare 347	273	T6 in suprafata de 0.01 ha, latime 5 m		110	SC AGROMIXT
97	1.3.7.1	Drum Exploatare 351	204	T7 in suprafata de 0.34 ha, latime 5 m	1999	3.727	PROCES VERBAL
98	1.3.7.1	Drum Exploatare 356	182	T7 in suprafata de 0.34 ha, latime 5 m		3.727	PROCES VERBAL
99	1.3.7.1	Drum Exploatare 370	183	T7 in suprafata de 0.36 ha, latime 5 m	1995	3.946	PROCES VERBAL din
100	1.3.7.1	Drum Exploatare 379/1	1995	T 9 in suprafata de 353 mp, L=85 m si l=4.3 m. intraviln	2017	1	HCL 163/28.07.2017
101	1.3.7.1	Drum Exploatare 385	217	T9 in suprafata de 0.05 ha, latime 5 m	2000	548	HOTARARE CJ Nr 83/26.05.2000- Protocol 28.03.2000 Agromixt
102	1.3.7.1	Drum Exploatare 387	215	T9 in suprafata de 0.11 ha, latime 5 m	2000	1.206	HOTARARE CJ Nr
103	1.3.7.1	Drum Exploatare 389	218	T9 in suprafata de 0.04 ha, latime 5 m	2000	438	HOTARARE CJ Nr
104	1.3.7.1	Drum Exploatare 390	216	T9 in suprafata de 0.1 ha, latime 5 m	2000	1.096	HOTARARE CJ Nr
105	1.3.7.1	Drum Exploatare 391	214	T9 in suprafata de 0.1 ha, latime 5 m		1.096	HOTARARE CJ Nr
106	1.3.7.1	Drum Exploatare 407	219	T9 in suprafata de 0.13 ha, latime 5 m	2000	1.425	HOTARARE CJ Nr
107	1.3.7.1	Drum Exploatare 445	220	T9 in suprafata de 0.22 ha, latime 5 m		2.411	SC Agromixt
108	1.3.7.1	Drum Exploatare 446	221	T9 in suprafata de 0.22 ha, latime 5 m		2.411	SC Agromixt
109	1.3.7.1	Drum Exploatare 449	222	T9 in suprafata de 0.01 ha, latime 5 m		110	SC Agromixt
110	1.3.7.1	Drum Exploatare 452	223	T9 in suprafata de 0.01 ha, latime 5 m		110	SC Agromixt
111	1.3.7.1	Drum Exploatare 455	225	T9 in suprafata de 0.01 ha, latime 5 m		110	SC Agromixt
112	1.3.7.1	Drum Exploatare 459	226	T9 in suprafata de 0.25 ha, latime 5 m		2.740	SC Agromixt
113	1.3.7.1	Drum Exploatare 467	227	T9 in suprafata de 0.05 ha, latime 5 m		548	SC Agromixt
114	1.3.7.1	Drum Exploatare 468	228	T9 in suprafata de 0.25 ha, latime 5 m		2.740	SC Agromixt
115	1.3.7.1	Drum Exploatare 473	229	T9 in suprafata de 0.01 ha, latime 5 m		110	SC Agromixt
116	1.3.7.1	Drum Exploatare 475	230	T9 in suprafata de 0.04 ha, latime 5 m		438	SC Agromixt
117	1.3.7.1	Drum Exploatare 477	231	T9 in suprafata de 0.02 ha, latime 5 m		219	SC Agromixt
118	1.3.7.1	Drum Exploatare 478	232	T9 in suprafata de 0.1 ha, latime 5 m		1.096	SC Agromixt
119	1.3.7.1	Drum Exploatare 480	233	T9 in suprafata de 0.03 ha, latime 5 m		329	SC Agromixt
120	1.3.7.1	Drum Exploatare 485	234	T9 in suprafata de 0.3 ha, latime 5 m		3.288	SC Agromixt
121	1.3.7.1	Drum Exploatare 487	274	T9 in suprafata de 0.03 ha, latime 5 m		329	SC Agromixt
122	1.3.7.1	Drum Exploatare 491	303	T9 in suprafata de 0.02 ha, latime 5 m	2001	219	HOTARARE CJ Nr
123	1.3.7.1	Drum Exploatare 494	304	T9 in suprafata de 0.27 ha, latime 5 m	2001	2.959	HOTARARE CJ Nr
124	1.3.7.1	Drum Exploatare 498	305	T9 in suprafata de 0.36 ha, latime 5 m	2001	3.946	HOTARARE CJ Nr
125	1.3.7.1	Drum Exploatare 500	306	T9 in suprafata de 0.03 ha, latime 5 m	2001	329	HOTARARE CJ Nr
126	1.3.7.1	Drum Exploatare 502	307	T9 in suprafata de 0.1 ha, latime 5 m	2001	1.096	HOTARARE CJ Nr
127	1.3.7.1	Drum Exploatare 508	308	T9 in suprafata de 0.05 ha, latime 5 m	2001	548	HOTARARE CJ Nr
128	1.3.7.1	Drum Exploatare 511	309	T9 in suprafata de 0.03 ha, latime 5 m	2001	329	HOTARARE CJ Nr
129	1.3.7.1	Drum Exploatare 514	310	T9 in suprafata de 0.04 ha, latime 5 m	2001	438	HOTARARE CJ Nr
130	1.3.7.1	Drum Exploatare 516	311	T9 in suprafata de 0.06 ha, latime 5 m	2001	658	HOTARARE CJ Nr
131	1.3.7.1	Drum Exploatare 518	312	T9 in suprafata de 0.06 ha, latime 5 m	2001	658	HOTARARE CJ Nr
132	1.3.7.1	Drum Exploatare 555	316	T13 in suprafata de 0.01 ha, latime 5 m	2002	110	A.D.S. Iasi - Protocol
133	1.3.7.1	Drum Exploatare 557-550 STR. HCA	837	MIROSLAVA. L= 1100 m. l = 10 m, drum de pamant de	2012	12.057	HCL 53/2012
134	1.3.7.1	Drum Exploatare 591	275	T14 in suprafata de 0.1 ha, latime 5 m	2000	1.096	PROTOCOL
135	1.3.7.1	Drum Exploatare 595	276	T14 in suprafata de 0.12 ha, latime 5 m	2000	1.315	PROTOCOL

136	1.3.7.1	Drum Exploatare 599	277	T14 in suprafata de 0.13 ha, latime 5 m	2000	1.425	PROTOCOL
137	1.3.7.1	Drum Exploatare 607	184	T14 in suprafata de 0.12 ha, latime 5 m	1995	1.315	PROCES VERBAL din
138	1.3.7.1	Drum Exploatare 612	185	T14 in suprafata de 0.02 ha, latime 5 m	1995	219	PROCES VERBAL din
139	1.3.7.1	Drum Exploatare 619	186	T15 in suprafata de 0.08 ha, latime 5 m	1995	877	PROCES VERBAL din
140	1.3.7.1	Drum Exploatare 631	194	T15 in suprafata de 0.11 ha, latime 5 m	1995	1.206	PROCES VERBAL din
141	1.3.7.1	Drum Exploatare 633	195	T15 in suprafata de 0.11 ha, latime 5 m	1995	1.206	PROCES VERBAL din
142	1.3.7.1	Drum Exploatare 642	197	T15 in suprafata de 0.2 ha, latime 5 m	1995	2.192	PROCES VERBAL din
143	1.3.7.1	Drum Exploatare 645	328	T15 in suprafata de 0.09 ha, latime 5 m	2003	986	PROTOCOL
144	1.3.7.1	Drum Exploatare 657	329	T15 in suprafata de 0.16 ha, latime 5 m	2004	1.754	PROTOCOL
145	1.3.7.1	Drum Exploatare 663	330	T15 in suprafata de 0.15 ha, latime 5 m	2005	1.644	PROTOCOL
146	1.3.7.1	Drum Exploatare 820/200	1784	T 20, L= 890 m si l = 4 m, amplasat de la intersectia	2016	1	HCL 36/2016
147	1.3.7.1	Drum Exploatare 834/200	1783	T 20, L= 1073 m si l = 4 m, amplasat intre De 836 si De	2016	1	HCL 36/2016
148	1.3.7.1	Drum Exploatare 836	331	T20 in suprafata de 1.43 ha, latime 7 m	2005	15.674	PROTOCOL
149	1.3.7.1	Drum Exploatare 918	332	T22 in suprafata de 0.58 ha, latime 7 m	2005	6.357	PROTOCOL
150	1.3.7.1	Drum Exploatare 946/1	1412	T 36, L= 139 m, l=3 m, intravilan conf. PUG sat Uricani,	2014	457	HCL 11/2014
151	1.3.7.1	Drum Exploatare 1032	902	T24 L = 650 m, l = 4 m, in suprafata de 2600 mp	2012	2.850	HCL 44 / 27.09.2012
152	1.3.7.1	Drum Exploatare 1074	333	T24 in suprafata de 0.11 ha, latime 7 m	2005	1.206	PROTOCOL
153	1.3.7.1	Drum Exploatare 1159	1972	Extravilan Com. Miroslava. cu suprafata de 4814 mp. cu	2017	1	HCL 106/27.04.2017
154	1.3.7.1	Drum Exploatare 1164/1	1413	T 26, L=92 m. l=5 m	2014	504	HCL 40/27.02.2014
155	1.3.7.1	Drum Exploatare 1164/2	1414	T 26, L=128 m. l=6 m	2014	842	HCL 40/27.02.2014
156	1.3.7.1	Drum Exploatare 1164/3	1416	T 26, L=183 m, l=6 m	2014	1.204	HCL 40/27.02.2014
157	1.3.7.1	Drum Exploatare 1188/10	1678	T27. parcela 1188/10, extravilan com Miroslava L=283	2015	1.868	HCL 127/25.09.2015
158	1.3.7.1	Drum Exploatare 1209	1730	Extravilan com. Miroslava.lungimea= 380m, latimea=4/8	2016	29.861	HCL 14/28.01.2016
159	1.3.7.1	Drum Exploatare 1217	1729	Extravilan com. Miroslava, lungimea= 450m.	2016	35.353	HCL 14/28.01.2016
160	1.3.7.1	Drum Exploatare 1217/1/1	1417	Extravilan, intre satele Uricani si Gaureni.L=223 m si	2014	978	HCL 185/2014
161	1.3.7.1	Drum Exploatare 1302	334	T29 in suprafata de 0.09 ha. latime 5 m		986	PREDAT DE CAP
162	1.3.7.1	Drum Exploatare 1309	1792	T29, extravilan com Miroslava. l.=211 m si latimea	2016	1.730	HCL 55/29.09.2016
163	1.3.7.1	Drum Exploatare 1327	1791	T29, extravilan com Miroslava. L=497 m si latimea	2016	3.055	HCL 55/29.09.2016
164	1.3.7.1	Drum Exploatare 1442/100	1418	T29.parcela 1442/100,extravilan. in suprafata de 0.3809	2014	4.177	HCL185/2014
165	1.3.7.1	Drum Exploatare 1443/1	1073	T29 ,intravilan sat Miroslava conf. PUG, L= 117 m.	2013	641	HCL 92/2013
166	1.3.7.1	Drum Exploatare 1443/4/1	2022	Intravilan sat Miroslava. intre str. Padurii si pana la	2017	1	HCL 191/28.09.2017
167	1.3.7.1	Drum Exploatare 1449/1	1075	T29 ,intravilan sat Miroslava conf. PUG, L= 38 m. latime	2013	208	HCL 92/2013
168	1.3.7.1	Drum Exploatare 1449/1/21	1419	T29, parcela P1449/1/21,intravilan sat Miroslava conf.	2014	164	HCL185/2014
169	1.3.7.1	Drum Exploatare 1504	278	T30 in suprafata de 0.22 ha, latime 5 m	2000	2.411	PROCES VERBAL
170	1.3.7.1	Drum Exploatare 1506	279	T30 in suprafata de 0.25 ha, latime 5 m	2000	2.470	PROCES VERBAL
171	1.3.7.1	Drum Exploatare 1511/2/21	1420	T32,parcela P 1511/2/21. intravilan extins conf. PUG. in	2014	126	HCL185/2014
172	1.3.7.1	Drum Exploatare 1511/13/10/1	1680	T30,parcela De 1511/13/10/1, intravilan extins conf.	2015	87	HCL 156/2015
173	1.3.7.1	Drum Exploatare 1521	283	T30 in suprafata de 0.05 ha, latime 5 m	2000	548	PROCES VERBAL.
174	1.3.7.1	Drum Exploatare 1529 (trece si prin A1527)	1963	Miroslava intre str. Fermei si NC 4542/1/2, cu lungimea	2017	1	HCL 86/30.03.2017
175	1.3.7.1	Drum Exploatare 1633	1731	Extravilan com. Miroslava. cu lungimea= 185 m.	2016	1	HCL 14/28.01.2016
176	1.3.7.1	Drum Exploatare 1698/1	286	T32 in suprafata de 0.05 ha. latime 7 m	2012	548	HCL 53/2012
177	1.3.7.1	Drum Exploatare 1705/1/1	287	T32 in suprafata de 0.03 ha, latime 7 m	2012	329	HCL 53/2012
178	1.3.7.1	Drum Exploatare 1712	288	T33 in suprafata de 0.53 ha. latime 7 m	2000	5.809	PROCES VERBAL.
179	1.3.7.1	Drum Exploatare 1714	289	T33 in suprafata de 0.02 ha, latime 7 m	2000	219	PROCES VERBAL.

				T34 in suprafata de 0.07 ha, latime 7 m	2004	767	PROTOCOL
180	1.3.7.1	Drum Exploatare 1725	344		2017	1	HCL163/28.07.2017
181	1.3.7.1	Drum Exploatare 1747	1998	T 35, in suprafata de 513 mp, L=69 m, latimea intre 6m	2017	1	HCL163/28.07.2017
182	1.3.7.1	Drum Exploatare 1753/12 (trece si prin Pdt	1999	T 35, in suprafata de 2630 mp, L=568 m, latimea intre	2012	3.819	HCL 53/2012
183	1.3.7.1	Drum Exploatare 1760	787	URICANI, L = 871 m, l = 4 m, drum de pamant de la str.	2012	666	HCL 44 / 27.09.2012
184	1.3.7.1	Drum Exploatare 1836/100	903	T37, L = 135 m, l = 4,5 m	2004	13.811	PROTOCOL
185	1.3.7.1	Drum Exploatare 1944	348	T39 in suprafata de 1,26 ha (1,8 km) latime 7 m	2004	986	PROTOCOL
186	1.3.7.1	Drum Exploatare 1990	346	T40 in suprafata de 0.09 ha, latime 7 m	2004	8.988	PROTOCOL
187	1.3.7.1	Drum Exploatare 1993	347	T40 in suprafata de 0.82 ha, latime 7 m	2004	767	PROTOCOL
188	1.3.7.1	Drum Exploatare 2035	349	T35 in suprafata de 0.07 ha, latime 7 m	2004	1	HCL 23/26.02.2015
189	1.3.7.1	Drum Exploatare 2036/100/1	1663	T43, intravilan extins conf PUG sat Valea Ursului, cu o	2015	1	
190	1.3.7.1	Drum Exploatare 2048	359	T46 in suprafata de 0.33 ha, latime 7 m	2004	3.617	PROTOCOL
191	1.3.7.1	Drum Exploatare 2050	360	T46 in suprafata de 0.18 ha, latime 5 m	2004	1.973	PROTOCOL
192	1.3.7.1	Drum Exploatare 2052	361	T46 in suprafata de 0.12 ha, latime 5 m	2004	1.315	PROTOCOL
193	1.3.7.1	Drum Exploatare 2053	362	T46 in suprafata de 0.14 ha, latime 5 m	2004	1.535	PROTOCOL
194	1.3.7.1	Drum Exploatare 2061	351	T46 in suprafata de 0.16 ha, latime 5 m	2004	1.754	PROTOCOL
195	1.3.7.1	Drum Exploatare 2066	352	T46 in suprafata de 0.09 ha, latime 5 m	2004	986	PROTOCOL
196	1.3.7.1	Drum Exploatare 2071	363	T46 in suprafata de 0.63 ha, latime 5 m	2004	6.905	PROTOCOL
197	1.3.7.1	Drum Exploatare 2072	364	T46 in suprafata de 0.17 ha, latime 5 m	2004	1.863	PROTOCOL
198	1.3.7.1	Drum Exploatare 2073	365	T46 in suprafata de 0.18 ha, latime 5 m	2004	1.973	PROTOCOL
199	1.3.7.1	Drum Exploatare 2086	353	T46 in suprafata de 0.1 ha, latime 5 m	2004	1.096	PROTOCOL
200	1.3.7.1	Drum Exploatare 2091	354	T46 in suprafata de 0.19 ha, latime 5 m	2004	2.083	PROTOCOL
201	1.3.7.1	Drum Exploatare 2092	355	T46 in suprafata de 0.09 ha, latime 5 m	2004	986	PROTOCOL
202	1.3.7.1	Drum Exploatare 2094	356	T46 in suprafata de 0.16 ha, latime 5 m	2004	1.754	PROTOCOL
203	1.3.7.1	Drum Exploatare 2095	357	T46 in suprafata de 0.19 ha, latime 5 m	2004	2.083	PROTOCOL
204	1.3.7.1	Drum Exploatare 2096	358	T46 in suprafata de 0.2 ha, latime 5 m	2004	2.192	PROTOCOL
205	1.3.7.1	Drum Exploatare 2098	366	T46 in suprafata de 0.26 ha, latime 5 m	2004	2.850	PROTOCOL
206	1.3.7.1	Drum Exploatare 2100	367	T45 in suprafata de 1.38 ha, latime 7 m	2004	15.126	PROTOCOL
207	1.3.7.1	Drum Exploatare 2125/10	1996	T 47 in suprafata de 2900 mp. L=389 m, latimea	2017	1	HCL 163/28.07.2017
208	1.3.7.1	Drum Exploatare 2166/55/1	2113	Extravilan Com. Miroslava, cu suprafata de 2280 mp.	2017	1	HCL 219/26.10.2017
209	1.3.7.1	Drum Exploatare 2166/55/2	2114	Extravilan Com. Miroslava, cu suprafata de 2574 mp.	2017	1	HCL 219/26.10.2017
210	1.3.7.1	Drum Exploatare 2183	205	T49 in suprafata de 0.01 ha, latime 5 m	1999	110	HOTARARE 41/1999
211	1.3.7.1	Drum Exploatare 2190	206	T49 in suprafata de 0.32 ha, latime 5 m	1999	3.508	HOTARARE 41/1999
212	1.3.7.1	Drum Exploatare 2195	207	T49 in extravilan com Miroslava, cu suprafata de 0.665	1999	5.481	HOTARARE 41/1999
213	1.3.7.1	Drum Exploatare 2246	840	MIROSLAVA, L= 1007 m, l = 4 m, drum de piatra de la	2012	4.415	HCL 53/2012
214	1.3.7.1	Drum Exploatare 2246/1	845	MIROSLAVA, L= 240 m, l = 4 m, drum de pamant de la	2012	1.052	HCL 53/2012
215	1.3.7.1	Drum Exploatare 2246/3	844	MIROSLAVA, L= 250 m, l = 4 m, drum de pamant de la	2012	1.096	HCL 53/2012
216	1.3.7.1	Drum Exploatare 2287/50	1782	T 50, L=1627 m si latimea cuprinsa intre 3 si 4 m.	2016	1	HCL 36/2016
217	1.3.7.1	Drum Exploatare 2293	208	T50 in suprafata de 1.36 ha, latime 5 m	1999	14.907	HOTARARE 41/1999
218	1.3.7.1	Drum Exploatare 2294	209	T50 in suprafata de 0.4 ha, latime 5 m	1999	7.621	HOTARARE 41/1999
219	1.3.7.1	Drum Exploatare 2295	210	T50 in suprafata de 0.39 ha, latime 5 m	1999	4.384	HOTARARE 41/1999
220	1.3.7.1	Drum Exploatare 2352	211	T51 in suprafata de 0.03 ha, latime 5 m	1999	329	HOTARARE 41/1999
221	1.3.7.1	Drum Exploatare 2353	212	T51 in suprafata de 0.22 ha, latime 5 m	1999	2.411	HOTARARE 41/1999
222	1.3.7.1	Drum Exploatare 2411	213	T51 in suprafata de 0.13 ha, latime 5 m	1999	1.425	HOTARARE 41/1999
223	1.3.7.1	Drum Exploatare 2426/50	1794	Extravilan com. Miroslava, T52 cu lungimea de 329 m.	2016	1.348	HCL 55/29.09.2016

DRUMURI EXPLOATARE

			290	T52 in suprafata de 0.46 ha, latime 5 m	2000	5.042	PROTOCOL
224	1.3.7.1	Drum Exploatare 2429	1739	Extravilan com. Miroslava, T53 cu lungimea de 1025 m,	2016	4.059	HCL 32/2016 modificat
225	1.3.7.1	Drum Exploatare 2467/98	836	VALEA URSULUI, L = 900 m, l = 4 m, drum de pamant	2012	3.946	HCL 53/2012
226	1.3.7.1	Drum Exploatare 2518	2356	Extavilan com. Miroslava, L= 333 m si latimea cuprinsa	2018	1	HCL 210/29.10.2018
227	1.3.7.1	Drum Exploatare 2563	748	T55 BALCIU, L = 1670, l = 4, drum de pamant de la	2012	7.322	HCL 53/2012
228	1.3.7.1	Drum Exploatare 2563/3	2312	T55 , intravilan Sat Balciu , cu suprafata de 288 mp,	2018	316	HCL 140/28.06.2018
229	1.3.7.1	Drum Exploatare 2579/2/10	291	T56 in suprafata de 0.8 ha, latime 5 m	2000	8.769	PROTOCOL
230	1.3.7.1	Drum Exploatare 2594	1012	T 61 cu L=45 m si latime minima de 5,2 m si latime	2013	330	HCL 43/30.04.2013
231	1.3.7.1	Drum Exploatare 2594/1	972	T57 cu lungimea de 127 m si latimea de 4 m, intravilan	2013	557	HCL 147/19.12.2013
232	1.3.7.2	Drum Exploatare 2629/203	1011	T 57, L= 43 m, l = 7 m si tine de la DE 2630, pana la	2013	330	HCL 43/30.04.2013
233	1.3.7.1	Drum Exploatare 2629/250	792	T57 cu L=110 m si l=7,8 m si tine de la DE 2594 pana	2013	940	HCL 43/30.04.2013
234	1.3.7.1	Drum Exploatare 2630	293	T57 in suprafata de 0.31 ha, latime 5 m	2000	3.398	PROTOCOL
235	1.3.7.1	Drum Exploatare 2640	382	T59 in suprafata de 0.24 ha, latime 5 m, asfaltat pe o	2004	131.377	PROTOCOL
236	1.3.7.1	Drum Exploatare 2697	1798	Sat Valea Adinca, T59, intre De 2697 si De 2702. cu	2016	2.717	HCL 55/29.09.2016
237	1.3.7.1	Drum Exploatare 2700	294	T60 in suprafata de 0.03 ha, latime 5 m	2000	329	PROCES VERBAL
238	1.3.7.1	Drum Exploatare 2711	1010	T 60 cu L=125 m si latime minima de 7,5 m si latime	2013	1.028	HCL 92/2013
239	1.3.7.1	Drum Exploatare 2724/18/2	1421	T 60 cu L=295 m si latime minima de 3,15 m si latime	2014	1.544	HCL 11/2014
240	1.3.7.1	Drum Exploatare 2724/21/4	295	T60 in suprafata de 0.24 ha, latime 5 m	2000	2.631	PROTOCOL
241	1.3.7.1	Drum Exploatare 2735	417	VALEA ADANCA, L= 153 m, l = 4 m, drum de piatra		671	HCL 53/2012
242	1.3.7.1	Drum Exploatare 2737	296	T61 in suprafata de 0.01 ha, latime 5 m	2000	110	PROTOCOL din
243	1.3.7.1	Drum Exploatare 2741	297	T61 in suprafata de 0.15 ha, latime 5 m	2000	1.644	PROTOCOL din
244	1.3.7.1	Drum Exploatare 2751	1422	T61sat Balciu in suprafata de 633 mp, cu lungimea de	2014	694	HCL 135/2014
245	1.3.7.1	Drum Exploatare 2778/50/1	1997	T 62, in suprafata de 2506 mp , L=2506 mp si l=4 m.	2017	1	HCL 163/28.07.2017
246	1.3.7.1	Drum Exploatare 2839/15/5	1423	T 62 L=750m, l=6m, tine de la DC 28 pana la str.	2014	31.055	HCL 70 din 30.04.2014
247	1.3.7.1	Drum Exploatare 2870/5	421	VALEA ADANCA, L= 409 m, l = 4 m, drum de pamant		1.793	HCL 53/2012
248	1.3.7.1	Drum Exploatare 2881	419	VALEA ADANCA, L= 300 m, l = 4 m, drum de piatra		1.315	HCL 53/2012
249	1.3.7.1	Drum Exploatare 2884	422	VALEA ADANCA, L= 228 m, l = 4 m, drum de pamant		1.000	HCL 53/2012
250	1.3.7.1	Drum Exploatare 2886	298	T63 in suprafata de 0.03 ha, latime 5 m	2000	329	PROTOCOL din
251	1.3.7.1	Drum Exploatare 2889	299	T63 in suprafata de 0.03 ha, latime 5 m	2000	329	PROTOCOL din
252	1.3.7.1	Drum Exploatare 2909	300	T63 in suprafata de 0.14 ha, latime 5 m	2000	1.535	PROTOCOL din
253	1.3.7.1	Drum Exploatare 2915	301	T63 in suprafata de 0.04 ha, latime 5 m	2000	438	PROTOCOL din
254	1.3.7.1	Drum Exploatare 2917	302	T63 in suprafata de 0.06 ha, latime 5 m	2000	658	PROTOCOL din
255	1.3.7.1	Drum Exploatare 2925	420	VALEA ADANCA, L= 430 m, l = 4 m, drum de piatra si		8.454	HCL 53/2012
256	1.3.7.1	Drum Exploatare 2936	318	T63 in suprafata de 1150 mp.L= 230 m si latime 5 m-	2000	2.302	PROTOCOL din
257	1.3.7.1	Drum Exploatare 2939	1896	intravilan sat Valea Adinca, T64 , suprafata de 263 mp.	2017	1	HCL10/31.01.2017
258	1.3.7.1	Drum Exploatare 2946/12/30 Fundac	1424	intravilan extins conf PUG sat Valea A	2014	197	HCL185/2014
259	1.3.7.1	Drum Exploatare 2953/100					

260	1.3.7.1	Drum Exploatare 2953/101	1426	intravilan extins conf PUG sat Valea A	2014	1.592	HCL185/2014
261	1.3.7.1	Drum Exploatare 2957/100/1	1664	T64, intravilan extins conf PUG sat Valea Adinca, cu o	2015	1	HCL 23/26.02.2015
262	1.3.7.1	Drum Exploatare 2968/100/1	1665	T66, intravilan extins conf PUG sat Valea Adinca, cu o	2015	1	HCL 23/26.02.2016
263	1.3.7.1	Drum Exploatare 2996	319	T66 in suprafata de 0.05 ha, latime 5 m	2000	548	PROTOCOL din
264	1.3.7.1	Drum Exploatare 3011	320	T66 in suprafata de 0.01 ha, latime 5 m	2000	110	PROTOCOL din
265	1.3.7.1	Drum Exploatare 3014	322	T66 in suprafata de 0.05 ha, latime 5 m	2000	548	PROTOCOL din
266	1.3.7.1	Drum Exploatare 3021	324	T66 in suprafata de 0.04 ha, latime 5 m	2000	438	PROTOCOL din
267	1.3.7.1	Drum Exploatare 3084	1427	T67 in suprafata de 0.37 ha, latime 5 m, de la str.	2000	4.056	PROTOCOL din
268	1.3.7.1	Drum Exploatare 3123/20	1105	Horpaz T 67, L=415 m, l= 6 m, drum de pamant	2013	2.729	HCL 110/26.09.2013
269	1.3.7.1	Drum Exploatare 3124	430	HORPAZ, L= 1265 m, l= 4 m, drum de pamant de la		5.546	HCL 53/2012
270	1.3.7.1	Drum Exploatare 3127	444	HORPAZ, L= 59 m, l= 4 m, drum de pamant de la		274	HCL 53/2012
271	1.3.7.1	Drum Exploatare 3127/83/4/50	1666	T67, intravilan extins conf PUG sat Horpaz, cu o	2015	i	HCL23/26.02.2015
272	1.3.7.1	Drum Exploatare 3133/1	664	T79 CIURBESTI, L= 460 m, l= 4, drum de pamant de	2013	2.017	HCL
273	1.3.7.1	Drum Exploatare 3133/2	1897	CV 15 Sat Ciurbesti, suprafata de 347 mp, L= 99 m,	2017	1	HCL10/31.01.2017
274	1.3.7.1	Drum Exploatare 3158	443	T69, L=850 si l=4m, drum de pamant	2013	3.727	domeniul public
275	1.3.7.1	Drum Exploatare 3168/1	2017	Extravilan com Miroslava, sat Dancas, suprafata de	2017	1	HCL 180/31.08.2017
276	1.3.7.1	Drum Exploatare 3168/2	2018	Extravilan com Miroslava, suprafata de 795 mp, L=201	2017	1	HCL 180/31.08.2017
277	1.3.7.1	Drum Exploatare 3209; cu NC 85228 ;NC	1277	T72, L= 210 m. l=18/26m, intravilan conf. PUG sat	2014	3.913	HCL 11/2014; Nr. C.F
278	1.3.7.1	Drum Exploatare 3211; cu NC 84930	1278	T72, L= 150 m, l=11m, intravilan conf. PUG sat	2014	1.809	HCL 11/2014; Nr. C.F
279	1.3.7.1	Drum Exploatare 3214/500	1279	Intravilan conf. PUG sat Cornesti. T 72, L= 450 m. l=	2013	5.426	HCL 53/2012
280	1.3.7.1	Drum Exploatare 3224/3	536	T72, L= 165. L=11mp. drum de pamant de la padure	2013	1.989	domeniul public
281	1.3.7.1	Drum Exploatare 3239	1280	T72, L= 510 m, l=11m, intravilan conf. PUG sat	2014	25.200	HCL 11/2014
282	1.3.7.1	Drum Exploatare 3242	1281	T72, L= 300 m, l=11m, intravilan conf. PUG sat	2014	14.850	HCL 11/2014
283	1.3.7.1	Drum Exploatare 3255/1	1681	T72, L=302 m, l=4 m, amplasat intre De 3255 si De	2015	1.324	HCL 156/2015
284	1.3.7.1	Drum Exploatare 3294/50	1795	Extravilan com Miroslava, T 72, cu L=125 m si l=4 m.	2016	683	HCL 55/29.09.2016
285	1.3.7.1	Drum Exploatare 3294/51	1796	Extravilan com Miroslava, T 72 (trece si prin P3297), cu	2016	3.241	HCL 55/29.09.2016
286	1.3.7.1	Drum Exploatare 3309/4	1797	Extravilan com Miroslava, T 73 (trece si prin P3309). HC	2016	1.355	HCL 55/29.09.2016
287	1.3.7.1	Drum Exploatare 3699	535	CIURBESTI, L= 197 m. l= 4 m, drum de pamant de la	2012	864	HCL 53/2012
288	1.3.7.1	Drum Exploatare 3707	532	CIURBESTI, L= 911 m. l= 4 m, drum de pamant de la	2012	3.994	HCL 53/2012
289	1.3.7.1	Drum Exploatare 3710	533	CIURBESTI, L= 822 m. l= 4 m, drum de pamant de la	2012	3.604	HCL 53/2012
290	1.3.7.1	Drum Exploatare 3717	326	CIURBESTI, L= 222 m. l= 4 m, drum de pamant de la	2012	973	HCL 53/2012
291	1.3.7.1	Drum Exploatare 3756/100/1	1428	CIURBESTI, L=350 m, l=11m, drum de pamant, tine de la	2013	4.220	HCL 64/2013
292	1.3.7.1	Drum Exploatare 3767/1	1068	T 81, L=125m. latime minima de 12m	2013	1.644	HCL 92/2013
293	1.3.7.1	Drum Exploatare 3767/2	1067	T 81, L=105m. latime minima de 3,5m si maxima de	2013	403	HCL 92/2013
294	1.3.7.1	Drum Exploatare 3769	1062	T 81, L=135m, l=7m	2013	1.036	HCL 92/2013
295	1.3.7.1	Drum Exploatare 3769/1	1065	T 81, L=265m, latimea minima de 3,3m si maxima de 5m	2013	959	HCL 92/2013
296	1.3.7.1	Drum Exploatare 3769/2	1066	T 81, L=245m, l=4m	2013	1.074	HCL 92/2013
297	1.3.7.1	Drum Exploatare 3771/1	1057	T 81, L=135m, l=6,3m	2013	932	HCL 92/2013
298	1.3.7.1	Drum Exploatare 3771/2	1058	T 81, L=130m, l=4m	2013	570	HCL 92/2013
299	1.3.7.1	Drum Exploatare 3771/3	1060	T 81, L=125m, l=5,3m	2013	726	HCL 92/2013

304	1.3.7.1	Drum nr. cadastral 1384/7 (carte funciara nr. 63164), suprafata totala de 810 mp	904	Teren in suprafata de 599 mp, amplasat in T67, P 1/6 (3127/90/6). avand categoria de folosinta "arabil"	2012	888	HCL 29/30.08.2012 ;Nr. C.F. 63164
				teren in suprafata de 211 mp, amplasat in T67, P 2/2 (3127/92/2/2). avand categoria de folosinta "nproductiv" donatie			
305	1.3.7.1	Drum nr. cadastral 72839 , suprafata totala de 728 mp	1429	Teren in suprafata de 728 mp, amplasat in T67, NC 72839, avand categoria de folosinta "arabil"	2013	798	HCL 13/ 31.01.2013 (contract de donatie)
306	1.3.7.1	Drum nr. cadastral (3058/5/9 - 5468 - 5751)/5, suprafata totala de 933 mp	905	Teren in suprafata de 842 mp, avand catcgoria de folosinta "arabil"	2012	1.023	HCL 29/30.08.2012 (contract de donatie)
				teren in suprafata de 75 mp, avand categoria de folosinta "nproductiv"			
				Teren in suprafata de 16 mp, avand categoria de folosinta "pasune"			
307	1.3.7.1	Drum nr. cadastral 79032	1430	Teren in suprafata de 107 mp, in sat Ciurbesti	2014	117	HCL185/2014; Nr. C.F 79032
308	1.3.7.1	Drum nr. cadastral 79027	1431	Teren in suprafata de 99 mp. in sat Ciurbesti	2014	109	HCL185/2014; Nr. C.F 79027
309	1.3.7.1	Drum nr. cadastral 79022	1434	Teren in suprafata de 91 mp. in sat Ciurbesti	2014	100	HCL185/2014; Nr. C.F 79022
310	1.3.7.1	Cale de acces cu nr. cadastral 79402	1674	intravilan sat Miroslava. T 57 com. Miroslava, cu suprafata de 761 mp	2015	834	HCL 78/24.06.2015: Nr. C.F. 79402
311	1.3.7.1	Drum in sat Valea Adinca	1676	sat Valea Adinca.CV 6.parcela De 162/2, cu suprafata de 113 mp .. amplasat intre Ds 11. nr.cad. 66626, Miron	2015	1	HCL 99/30.07.2015
312	1.3.7.1	Drum cu suprafata de 2170 mp,	1677	cu suprafata de 2170 mp. intravilan extins conf PUG sat Uricani .T9, parcela De 530/20	2015	1	HCL 99/30.07.2015
313	1.3.7.1	Cale de acces cu nr. cadastral 77917	1682	intravilan extins conf. PUG sat Valea Adinca. T 59 com. Miroslava. cu suprafata de 930 mp	2015	1.019	HCL 200/2015;Nr. C.F. 77917
314	1.3.7.1	Cale de acces si amplasare retea de canalizare cu nr. cadastral 80354, cu suprafata de 998 mp	1683	intravilan extins conf. PUG sat Valea Adinca, T 59 com. Miroslava	2015	1.094	HCL 200/2015;Nr. C.F. 80354
315	1.3.7.1	Drum public cu suprafata de 434 mp	1758	intravilan extins conf. PUG sat Balciu, T 13, parcela De 377/2 com. Miroslava	2016	476	HCL 74/28.04.2016
316	1.3.7.1	DR 1506/1 ,drum public cu suprafata de 381 mp	1793	intravilan extins conf. PUG sat Miroslava, T30, trece prin parcelele CAT 1505. De 1506 si A 1511, in continuarea drumului DR 1506 si care delimiteaza fosta groapa de gunoi. cu o latime de aproximativ 4 m	2016	2.134	HCL 55/29.09.2016

317	1.3.7.1	Drum public cu suprafata de 585 mp, NC 154572	2015	Intravilan Mun. Iasi , soseaua Iasi-Ciurea, T 202, parcela ICC (donat de SC Petro Grup SRL)	2017	1	HCL 180/2017;
318	1.3.7.1	Drum public cu suprafata de 2363 mp, NC 83792	2122	Intravilan sat Valea Adinca conform PUG-donatie SC American Eco Homes	2017	33.708	HCL237/2017; Nr. C.F. 83792
319	1.3.7.1	Drum public cu suprafata de 2404 mp, NC 83794	2123	intravilan sat Valea Adinca conform PUG -donatie SC American Eco Homes	2017	34.292	HCL237/2017; Nr. C.F. 83794
320	1.3.7.1	Drum public cu suprafata de 2375 mp, NC 83793	2188	Intravilan sat Valea Adinca conform PUG -act donatie nr. 9446/19.12.2017. SC American Eco Homes	2018	55.000	HCL 10/2018; Nr. C.F. 83793
321	1.3.7.1	Drum public cu suprafata de 219 mp	2189	sat Valea Ursului. amplasat in CV 3, parcela Ds 64/10 (trece si prin A62 si Vh 63)	2018	1	HCL 10/30.01.2018
322	1.3.7.1	Drum public cu suprafata de 1206 mp NC 83398	2191	Intravilan sat Valea Adinca conform PUG -act donatie nr. 246/16.01.2018, SC Algina Electric SRL	2018	28.000	HCL 10/2018; Nr. C.F. 83398
323	1.3.7.1	Drum public cu suprafata de 461 mp	2197	Extravilan com. Miroslava, T27. parcela De 1192 (trece si prin A 1197, Vh 1196, A 1195, P 1193 si Pdt 1206), cu o latime cuprinsa intre 4 si 6 m si L=91m	2018	1	HCL 53/28.02.2018
324	1.3.7.1	Drum public cu suprafata de 2655 mp	2199	Intravilan conform PUG sat Valea Ursului, T43, parcela De 2036/100/2	2018	1	HCL 53/28.02.2018
325	1.3.7.1	Drum public, cu suprafata totala de 1949 mp si latimea de 8m	2210	Intravilan sat Horpaz . conf. PUG. Este compus din doua suprafete : 974 mp cu NC 82192. amplasat in T 80 parcela 3759/62 si 975 mp cu NC 82112 parcela 1A. Contract de donatie 1757/20.03.2018(Ciubotariu Alexandru si Elena)	2018	45.500	HCL 69/30.03.2018: Contract donatie 1757/2018; NC 82192 si 82112
326	1.3.7.1	Drum public cu suprafata de 62 mp	2283	Intravilan conform PUZ sat Valea Adinca , NC 83857. Contract dedonatie 3337/25.08.2018 (Amariei Geani si Gabriela)	2018	1.436	Contr. donatie 3337/25.05.2018, HCL 111/31.05.2018; NC 83857
327	1.3.7.1	Drum public cu suprafata de 599 mp	2261	Intravilan sat Valea Adinca , parcela 1L, NC 83856. Contract de donatie 2928/08.05.2018(Forna Norina Consuela)	2018	13.940	Contr. donatie 2928/08.05.2018. HCL 111/31.05.2018; NC 83856
328	1.3.7.1	Drum public cu suprafata de 999 mp	2280	Intravilan sat Miroslava. T 54. parcela De 2536/50/4	2018	1	HCL 111/31.05.2018
329	1.3.7.1	Drum public cu suprafata de 360 mp	2281	Intravilan sat Miroslava. T 54. parcela De 2536/50/5	2018	1	HCL 111/31.05.2018
330	1.3.7.2	Drum de exploatare agricola nr.1	2377	Din zona localitatii Uricani, in lungime totala de 5,245 km	2018	2.306.114	HCL 103/31.05.2018

331	1.3.7.2	Drum de exploatare agricola nr.2	2381	Din zona localitatii Vorovești, in lungime totala de 1.912 km	2018	772.421	HCL 103/31.05.2018
332	1.3.7.2	Drum de exploatare agricola nr.3	2382	Din zona localitatii Vorovești - Valea Ursului, in lungime totala de 1,970 km	2018	584.474	HCL 103/31.05.2018
333	1.3.7.2	Drum de exploatare agricola nr.4	2383	Din zona localitatii Prosehnici, in lungime totala de 1,685 km	2018	660.747	HCL103/31.05.2018
334	1.3.7.1	Drum public cu suprafata de 126 mp	2287	Sat Ciurbesti , N.C. 84646 (Contract donatie 3460/30.05.2018 -Slăbuțu Petrache si Aurica)	2018	1.612	HCL140/28.06.2018, Carte Funciara 84646
335	1.3.7.1	Drum public cu suprafata de 2682 mp	2321	Intravilan sat Miroslava cu NC 85403	2018	1	HCL155/31.07.2018, Carte Funciara 85403
336	1.3.7.1	Drum public cu suprafata de 448 mp	2326	Extravilan com Miroslava cu NC 86083	2018	1	HCL155/31.07.2018, Carte Funciara 86083
337	1.3.7.1	Drum public cu suprafata de 398 mp	2342	Intravilan extins conf. PUG sat Miroslava cu NC 85480	2018	16.695	Contract donatie 5393/14.08.2018; HCL 182/30.08.2018 Nr. CF 85480
338	1.3.7.1	Drum public cu suprafata de 672 mp	2343	Intravilan extins conf. PUG sat Miroslava cu NC 85811	2018	28.188	Contract donatie 5393/14.08.2018; HCL 182/30.08.2018 Nr. CF 85811
339	1.3.7.1	Drum public cu suprafata de 305 mp	2344	Intravilan extins conf. PUG sat Miroslava cu NC 85812	2018	12.794	Contract donatie 5393/14.08.2018; HCL 182/30.08.2018 Nr. CF 85812
340	1.3.7.1	Drum public cu suprafata de 672 mp	2374	Intravilan extins conf. PUG sat Uricani . situat in T16. parcela Ds 126/1. face legatura intre Str Bahlui si Str. Ponoare	2018	1	HCL 235/27.11.2018

5.319.975

TOTAL DRUMURI DE EXPLOATARE

STRAZI

Nr. crt.	Cod clasificare	Denumirea strazilor	Nr inventar	Elemente de identificare			Natura constructiva	Valoarea de inventar	Situatia juridica actuala
				Lungime (ml)	Latime (ml)	Vecinatati (nr. case) de la / pana la: NC			
341	1.3.7.2	STR. VALEA MIROSLAVA (DS 113)	327	3456	11 / 5	- 73 / 2 - 156	asfalt	3.049.414	HCL 53/2012

STRAZI SAT MIROSLAVA

STRAZI

342	1.3.7.2	STR. MIORITEI (DE 2563)	336	558	14/5	1 - 23 / 2 - 20	asfalt	491.040	HCL 53/2012
343	1.3.7.2	STR. ION VODA CEL VITEAZ (DE 2693)	337	894	8/4	2 - 40	beton	56.322	HCL 53/2012
344	1.3.7.2	STR. FUNDACUL CU TEI	338	80	8/4	1 - 7	pamant	2.160	HCL 53/2012
345	1.3.7.2	STR. PADURII (DE 1451)	339	768	6/4	1 / 2 - 68	piatra	148.960	HCL 53/2012
346	1.3.7.2	STR. OLGA STURZA (DS 672)	340	941	7/5	1 - 67 / 2 - 68	asfalt	724.570	HCL 53/2012
347	1.3.7.2	STR. MIHAIL KOGALNICEANU (DC 27)	341	533	14/7	1 / 4 - 36	asfalt	586.300	HCL 53/2012
348	1.3.7.2	STR. FUNDAC HORAITA (DE 1557 si DS 88)	342	785	4/4	1 - 11 / 2	balast	9.756	HCL 53/2012
349	1.3.7.2	STR. IOAN POTCOAVA VODA (DS 672 si	343	607	7/5	1 - 25 / 2 - 4	pamant	10.926	HCL 53/2012
350	1.3.7.2	STR. FERMEI (DE 1511/100)	345	966	8/4	1 - 39 / 2 - 80	asfalt	650.798	HCL 53/2012
351	1.3.7.2	STR. FLORILOR (DE 2629/200/1)	350	252	8/4	1 - 87 / 2	pamant	4.536	HCL 53/2012
352	1.3.7.2	STR. VIHOR (DE 2787/1)	369	812	5/5	5 - 25	pamant	14.616	HCL 53/2012
353	1.3.7.2	STR. VIEI (DC 2672)	392	1347	9/4	1 - 11 / 2 - 28	balast	295.329	HCL 53/2012 si
354	1.3.7.2	STR. SCOLII (DS 579)	370	490	7/7	1 / 2 - 20	asfalt	717.525	HCL 53/2012
355	1.3.7.2	STR. IANCU VODA SASU (DS 523)	371	169	9/7	1 - 19 / 2 - 18	asfalt	176.730	HCL 53/2012
356	1.3.7.2	STR. ARON VODA (DS 579)	372	190	8/4	1 / 2 - 20	asfalt	116.483	HCL 53/2012
357	1.3.7.2	STR. C-TIN MAVROCORDAT DE2(2594/5)	373	750	9/4	1 - 51 / 2 - 52	asfalt	482.625	HCL 53/2012
358	1.3.7.2	STR. VASILE ALECSANDRI - DE2(2594/9),	374	845	8/4	1 - 41 / 2 - 50	asfalt	923.679	HCL 53/2012
359	1.3.7.2	STR. STEFAN RAZVAN VODA DE2(2594/1)	375	407	8/7	1 - 31 / 2	asfalt	458.696	HCL 53/2012
360	1.3.7.2	STR. RADU MIHNEA VODA DE2(2594/3)	906	295	8/7	8 - 22 / 1 - 23	asfalt	287.447	HCL 20/2012
361	1.3.7.2	STR. STEFAN TOMA VODA DE2(2594/2)	376	406	9/7	1 / 2 - 28	asfalt	410.770	HCL 53/2012
362	1.3.7.2	STR. EUSTATIE DABIJA VODA	377	401	8/6	1 / 2 - 26	asfalt	405.509	HCL 53/2012
363	1.3.7.2	STR. C-TIN MAVROCORDAT VODA	378	265	10/6	1 - 17 / 2 - 20	asfalt	298.572	HCL 53/2012
364	1.3.7.2	STR. PRF. GRIGORE C. BUTUREANU	379	262	8/6	1 - 22 / 2	asfalt	262.976	HCL 53/2012
365	1.3.7.2	STR. DIMITRIE C. BUTCULESCU	380	141	8/4	1 / 2 - 8	asfalt	420.233	HCL 53/2012
366	1.3.7.2	STR. ELIAS SARAGA DE2(2594/8)	381	185	8/5	1 / 2 - 12	asfalt	187.117	HCL 53/2012
367	1.3.7.2	STR. PRF. ANTON NITU NECULAI (DC	383	441	20/6	1 - 29 / 2 - 40	asfalt	25.799	HCL 53/2012
368	1.3.7.2	STR. NECULAI ZAHARIA DE2(2536/6/6),	385	370	10/6	1 / 2 - 16	asfalt	454.125	HCL 53/2012, modificat
369	1.3.7.2	STR. VERONICA MICLE (DE 2536/1)	1710	460	4		balast	2.017	HCL 14/2016
370	1.3.7.2	STR. MARIN PEDA (DE 2536/3)	1708	435	6/8		balast	1	HCL 14/2016
371	1.3.7.2	STR. TRANDAFIRILOR (DE 2536/50/3)	1709	418	4,95/7,30		balast	10.295	HCL 14/2016
372	1.3.7.2	STR. GEORGE TOPIRCEANU (DE 2536/2)	1707	500	4	include si NC 80819 (5 mp)	balast	7.184	HCL 14/2016
373	1.3.7.2	STR. GEN. EMANOIL DASCALU (DE 2594/2 si DE 2594/1)	386	510	3/9	1 / 2 - 46	balast	17.820	HCL 53/2012+HCL 86/2016
374	1.3.7.2	STR. LACULUI supafata de 2016 mp, latime 6,98 m	1820	289		NC 63612	pamant	1	HCL 89/2016; Nr. C.F. 63612
375	1.3.7.2	SRT.STADIONULUI (De 2563)	2355	743	8/4	Intre str. Trandafirilor si str. George	balast	1	HCL 210/29.10.2018
TOTAL STRAZI MIROSLAVA								11.710.332	
TOTAL STRAZI MIROSLAVA									
STRAZI VALEA ADANCA									
376	1.3.7.2	STR. VECH (DS 11)	387	1446	9/7	1 - 163 / 2 - 180	asfalt	2.109.444	HCL 53/2012
377	1.3.7.2	STR. DRENURILOR	388	373	8/4	1 - 5 / 2 - 12	piatra + pamant	42.107	HCL 53/2012
378	1.3.7.2	STR. SCOLII (DS 90)	389	532	8/5	1 - 37 / 2 - 36	asfalt	175.560	HCL 53/2012
379	1.3.7.2	STR. SUB COSERE (DE 2957/9)	390	460	8/4	1 - 65 / 2	balast	50.090	HCL 53/2012

STRAZI

STRAZI

380	1.3.7.2	STR. IMASULUI (DS 236)	391	784	7/4	1 - 67 / 2 - 48	asfalt	588.245	HCL 53/2012
381	1.3.7.2	STR. TUDOR NECULAI	393	589	13 / 10	1 - 63 / FN	asfalt	596.068	HCL 53/2012
382	1.3.7.2	STR. PEPINIEREI (DE 2707)	394	1216	7/4	FN / 2 - 94	asfalt	1.051.004	HCL 53/2012
383	1.3.7.2	STR. VALEA ADANCA (DE 2707)	395	141	8/7	1 - 11	asfalt	93.060	HCL 53/2012
384	1.3.7.2	STR. PRINCIPALA (DE 2967)	396	1425	11 / 7	1 - 129,573,572/2 - 104	asfalt	1.340.213	HCL 53/2012
385	1.3.7.2	STR. LATCU VODA (DC 3132)	398	1138	8/4	FN / 2 - 80	balast	30.726	HCL 53/2012
386	1.3.7.2	STR. FLORILOR (DE 2964/100/1)	399	455	8/4	3 - 57	balast	131.126	HCL 53/2012
387	1.3.7.2	STR. NUCILOR (DE 2961)	400	436	8/4	1 - 27 / 2 - 32	asfalt	152.600	HCL 53/2012
388	1.3.7.2	STR. BAZEI (DE 2959)	401	1541	6/4	1 - 93 / 2 - 44	asfalt	1.165.939	HCL 53/2012
389	1.3.7.2	STR. PRUNILOR (DE 2937)	402	770	3/6	1 / 4 - 54; suprafata de 3168 mp;	balast	130.996	HCL 53/2012; HCL
390	1.3.7.2	STR. COSTEA VODA (DE 2972+DE 3024 DE	403	1638	8/5	1 - 103 / 2 - 150	asfalt	1.519.488	HCL 53/2012
391	1.3.7.2	STR. IUGA VODA (DE2987+DE2992)	404	701	6/6	1 - 31 / 2	asfalt	599.596	HCL 53/2012
392	1.3.7.2	STR. IAZULUI (DE2997+HCA3009)	405	1075	8/4	2 - 92	balast	91.670	HCL 53/2012
393	1.3.7.2	STR. FABRICII (DE3004)	406	315	7/4	1 - 27 / 2 - 28	balast	30.319	HCL 53/2012
394	1.3.7.2	STR. DEBARCADERULUI (HCA3029+ HCA	407	816	7/5	1 - 55 / 2 - 52	asfalt	714.868	HCL 53/2012
395	1.3.7.2	STR. SALCIEI (DE 2978)	408	341	10 / 4	1 - 9 / 2	asfalt	281.180	HCL 53/2012
396	1.3.7.2	STR. CORNESTI (DE 2890)	409	1400	9/6	1 - 33 / 2 - 14	asfalt	1.088.559	HCL 53/2012
397	1.3.7.2	STR. LIVEZILOR (De 2891)	410	1026	6/4	1 / 2 - 30	beton	103.000	HCL 169/2015
398	1.3.7.2	STR. MARULUI (DE 2901)	411	288	4/4	FN / 2 - 28	beton	46.080	HCL 53/2012
399	1.3.7.2	STR. CAISULUI (DE 2888)	412	404	4/4	1 - 6 / 2 - 7	balast	28.280	HCL 53/2012
400	1.3.7.2	STR. PRF. C-TIN MARTINUC	413	426	6/4	1 - 9	balast	37.275	HCL 53/2012
401	1.3.7.2	STR. JOLDEA VODA (DE2879)	415	227	8/5	1 / 2 - 4	balast	19.632	HCL 53/2012
402	1.3.7.2	STR. EZARENI (DE2890, DE2970/1)	1013	1900	3,5/ 9,5	In T66, tine de la str Cornesti(DE	asfalt	349.744	HCL 43 / 30.04.2013.
403	1.3.7.2	STR. VĂII (DE 2890/1)	1728	800	4/6		pamant	1	HCL 14/2016
404	1.3.7.2	STR. VESELIEI (DE 2903)	1727	446	4		pamant	1.995	HCL 14/2016
405	1.3.7.2	STR. MORARILOR (DE 2897)	2262	529	4		balast	47.217	HCL 14/2016
406	1.3.7.2	STR. LUNCA BĂHLUI (DE 2717/100)	1725	219	5,5		balast	17.896	HCL 14/2017
407	1.3.7.2	STR. GOSPODARILOR (DE 2885)	1724	398	4		pamant	1.745	HCL 14/28.01.2016
408	1.3.7.2	STR. GLORIEI (DE 2880)	1723	562	4		pamant	2.464	HCL 14/28.01.2016
409	1.3.7.2	STR. COȘARILOR (DE 2899)-secundar	2263	528	4		balast	29.669	HCL 14/28.01.2016
410	1.3.7.2	STR. CICOAREI (DE 2990/1 si DE 2990/2)	416	610	4	In T66, parcelele De 2990/1 si De	asfalt	496.967	HCL 84/19.07.2013
411	1.3.7.1	STR. OBORULUI (DE 2724/21/10)	2209	252	3/6	In T60, parcela De 2724/21/10.	pamant	1	HCL 69/30.03.2018
TOTAL STRAZI VALEA ADANCA								13.164.824	

STRAZI HORPAZ

STRAZI

412	1.3.7.2	STR. PRINCIPALA (DS 338,337,39)	524	2016	10 / 7	1 - 143 / 4 - 146	asfalt	1.658.774	HCL 53/2012
413	1.3.7.2	STR. SCOLII (DS 338)	423	855	13 / 5	1 - 59 / 2 - 50	asfalt	1.569.540	HCL 53/2012
414	1.3.7.2	STR. BISERICII (DS 28)	424	502	7 / 4	1 - 13 / 2 - 14	asfalt	783.916	HCL 53/2012
415	1.3.7.2	STR. IZOLATA (DE 3163/1)	425	128	5 / 5	FN / 2 - 8	balast	32.023	HCL 53/2012
416	1.3.7.2	STR. IAZULUI (DS 111)	426	883	13 / 5	1 - 35 / 2 - 40	asfalt	1.531.410	HCL 53/2012
417	1.3.7.2	STR. TINERETULUI	427	179	4 / 4	FN / 2 - 8	pamant	3.222	HCL 53/2012
418	1.3.7.2	STR. NOUA (DS 495 + DC 39)	428	1740	11 / 6	1 - 107 / 2 - 74	asfalt	633.080	HCL 53/2012
419	1.3.7.2	STR. UNIRII (DE 3150)	429	373	9 / 7	1 - 3 / 2 - 4	balast	52.220	HCL 53/2012
420	1.3.7.2	STR. HOLDEI (NR C AD. 2739,2740)	1706	234.56	4,31		pamant	24.220	HCL 14/28.01.2016

	421	1.3.7.2	STR. INDEPENDENȚEI (DE 3758/1)	1705	570	4/11		balast	1	HCL14/28.01.2016
	422	1.3.7.2	STR. EROILOR (DE 3765)	1704	335	3/5,5		pamant	1	HCL14/28.01.2016
	423	1.3.7.2	STR. CONSTANTIN DASCALU	1979	92	7/9		pamant	1	HCL106/27.04.2017
	TOTAL STRAZI HORPAZ								6.288.408	
	STRAZI CIURBESTI									
	424	1.3.7.2	STR. PRINCIPALA (DS 226 + DC 39 + Dc 3133 partial + DC 3595 partial); NC 85228	445	1660	9/6	1 - 43 / 2 - 104; Nr.Cadastral 85228	asfalt	1.369.500	HCL 53/2012; Nr. C.F. 85228
	425	1.3.7.2	STR. TINERETULUI (DS 71); NC 85228	457	333	8/5	1 - 5 / 2 - 10; Nr.Cadastral 85228	balast	75.758	HCL 53/2012; Nr. C.F. 85228
	426	1.3.7.2	STR. ROZELOR (DS 149 + Ds 150); NC 85228	460	553	8/5	1 - 29 / 2 - 46; Nr. Cadastral 85228	balast	26.447	HCL 53/2012; Nr. C.F. 85228
	427	1.3.7.2	STR. PADURII (DS 210 + DE 3239 partial); NC 85228	465	552	9/6	1 - 29 / 2 ;Nr.Cadastral 85228	balast	101.430	HCL 53/2012; Nr. C.F. 85228
	428	1.3.7.2	STR. PRF. NECULAI HARTAN (DS577)	472	2422	7/4	1 - 85 / 2 - 42	asfalt	1.440.923	HCL 53/2012
	429	1.3.7.2	STR. BISERICII (DS 709)	503	855	6/4	1 - 35 / 2	balast	28.311	HCL 53/2012
	430	1.3.7.2	STR. IZVOARELOR (DS576+DS520+DS765)	508	365	6/4	1 - 5 / 2 - 22	piatra	15.969	HCL 53/2012
	431	1.3.7.2	STR. CAMINULUI (DS 457); NC 85228	526	822	7/4	1 - 5 / 2 - 14; Nr. Cadastral 85228	balast	118.766	HCL 53/2012; Nr. C.F. 85228
	432	1.3.7.2	STR. IMASULUI (DS 382+ DE 3704) ; NC 85228	527	360	16/4	1 - 21 / 2 - 16;Nr. Cadastral 85228	balast	63.000	HCL 53/2012; Nr. C.F. 85228
	433	1.3.7.2	STR. VIILOR (DS 332); NC 85228	528	406	9/4	1 - 25 / 2 - 22; Nr. Cadastral 85228	balast	23.091	HCL 53/2012; Nr. C.F. 85228
	434	1.3.7.2	STR. PARCULUI (DS 254 + DS 381); NC 85228	529	557	11/6	FN / 2 - 28; Nr Cadastral 85228	balast	149.137	HCL 53/2012; Nr. C.F. 85228
	435	1.3.7.2	STR. RECEA (DS 331); NC 85228	530	175	6/4	1 - 3 / 2 - 8; Nr. Cadastral 85228	balast	27.563	HCL 53/2012; Nr. C.F. 85228
	436	1.3.7.2	STR. IAZULUI (DS 557/1)	1703	450	8		balast	1	HCL 14/2016
	437	1.3.7.1	STR. TRIUMFULUI (Ds 400) ;NC 85228	2124	151	11	suprafata de 1669 mp. amplasata intre str. Imasului si str. Caminului; Nr.Cadastral 85228	piatra	1	HCL 237/2017;Nr. C.F. 85228
	TOTAL STRAZI CIURBESTI								3.439.897	
	STRAZI VOROVESTI									
	438	1.3.7.2	STR. PRINCIPALA (DS 1043)	665	2580	18/7	1 - 87 / 2 - 106	asfalt	311.535	HCL 53/2012
	439	1.3.7.2	STR. PRF. D-TRU PRICOP (DJ248A)	666	764	6	2	asfalt	252.120	HCL 53/2012
	440	1.3.7.2	STR. MILITARI (DE 2295/1)	719	226	8/4	1 - 10 / 2 - 7	balast	45.087	HCL 53/2012
	441	1.3.7.2	STR. FOCSOAI (DS 320)	709	1029	13/6	1 - 51 / 2 - 44	asfalt	698.948	HCL 53/2012
	442	1.3.7.2	STR. VIILOR (DS 938+ DS884)	722	394	12/4	1 - 5 / 2 - 18	balast	14.184	HCL 53/2012
	443	1.3.7.2	STR. PADURII (DS 1042)	723	190	6/4	2	balast	4.275	HCL 53/2012
	444	1.3.7.2	STR. BUZAMET (DE 2034/2)	724	593	8/4	1 / 2	balast	16.011	HCL 53/2012
	445	1.3.7.2	STR. PEPTANARI (DE 2038)	725	196	7/4	FN / FN	balast	5.292	HCL 53/2012

STRAZI

446	1.3.7.2	STR. LACULUI (DE 873/1)	726	66	6.	Suprafata de 388 mp	2 - 6 / FN	pamant	1.350	HCL 53/2012; HCL111/2018
447	1.3.7.2	STR. SILISTE (DS 797)	727	838	7/4		1 - 37 / 2 - 16	balast	40.329	HCL 53/2012
448	1.3.7.2	STR. PARAULUI (DS720+DS702+DS282)	728	319	7/5		1 - 11	balast	8.613	HCL 53/2012
449	1.3.7.2	STR. SERELOR (DS 568 + DS 603)	729	398	6/4		1 / 2 - 16	balast	8.955	HCL 53/2012
450	1.3.7.2	STR. LIVEZILOR (DS 178)	730	85	6/4		2 - 6 / FN	balast	1.913	HCL 53/2012
451	1.3.7.2	STR. STANII (DS 178)	731	286	11/5		1 - 13 / 2 - 14	balast	20.020	HCL 53/2012
452	1.3.7.2	STR. BISERICII (DS 356+DS355)	732	681	10/6		1 - 25 / 2 - 10	asfalt	817.200	HCL 53/2012
453	1.3.7.2	STR. MARULUI (DS 319)	733	212	8/4		1 - 5 / 2 - 10	balast	5.724	HCL 53/2012
454	1.3.7.2	STR. HAZNALEI (DS 284)	734	165	6/4		1 - 3 / 2 - 8	balast	3.713	HCL 53/2012
455	1.3.7.2	STR. PARULUI (DS 460)	735	259	6/4		1 - 5 / 2 - 14	balast	5.828	HCL 53/2012
456	1.3.7.2	STR. CICOAREI (DS 526 + DSS25)	736	168	6/4		1 / 2 - 18	balast	3.780	HCL 53/2012
TOTAL STRAZI VOROVESTI									2.264.877	
STRAZI BALCIU										
457	1.3.7.2	STR. PRINCIPALA (DE 233); NC 84928	739	1323	17/6		1 - 63 / 2 - 50; Nr. Cadastral 84928	asfalt	1.597.523	HCL 53/2012; Nr. C.F. 84928
458	1.3.7.2	STR. STADIONULUI (DE 2563), amplasata	740	832	8/4		1 - 13 / 2	balast	13.500	HCL 53/2012; HCL
459	1.3.7.2	STR. HAZNALEI (DS 22 + DS 264)	741	1181	8/4		1 - 27 / 2 - 50	asfalt	1.136.256	HCL 53/2012
460	1.3.7.2	STR. PRUNILOR (DS 392)	742	181	7/5		1 - 11 / 2 - 6	balast	4.887	HCL 53/2012
461	1.3.7.2	STR. BISERICA SF NECULAI (DE664+ DC	743	1226	10/6		1 - 43 / 2 - 18	asfalt	539.440	HCL 53/2012
462	1.3.7.2	STR. IZVOARELOR (DE 116)	744	318	7/4		1 - 25	balast	7.871	HCL 53/2012
463	1.3.7.2	STR. VIILOR (DE 123)	745	440	6/4		1 - 17 / 2 - 28	balast	38.500	HCL 53/2012
464	1.3.7.2	STR. DEALUL NUCULUI (DE 139, De 2810)	746	1228	8/4		1 - 4 / 2 - 23	balast	17.118	HCL 169/2015
465	1.3.7.2	STR. FUNDATURII (De 2809/12/1)	747	223	4/11		1 / 2 - 6. suprafata 1639 mp	balast	4.212	HCL 53/2012
466	1.3.7.2	STR. AZURULUI (DS 374)	1700	300	5			beton	1	HCL 14/28.01.2016
TOTAL STRAZI BALCIU									3.359.308	
STRAZI CORNESTI										
467	1.3.7.2	STR. DIMITRIE ANGHEL (DS 134 + Ds 257 + P 256); NC 84930	749	1694	10/6		1 - 35 / 2 - 58; Nr. Cadastral 84930	asfalt	118.580	HCL 53/2012; Nr. C.F. 84930
468	1.3.7.2	STR. PADUREA SURDA (DS 436); NC 84930	750	1344	10/6		1 - 79 / 2; Nr. Cadastral 84930	balast	188.160	HCL 53/2012; Nr. C.F. 84930
469	1.3.7.2	STR. DEALU POPII (DS 330)	751	832	9/4		1 - 19 / 2 - 10	balast	94.460	HCL 53/2012
470	1.3.7.2	STR. CAMPIEI (DS 293); NC 84930	752	157	8/4		2 - 6; Nr. Cadastral 84930	balast	4.158	HCL 53/2012; Nr. C.F. 84930
471	1.3.7.2	STR. INFUNDATA (DS 394)	757	516	8/4		1 - 25 / 2 - 14	balast	30.780	HCL 53/2012
472	1.3.7.2	STR. BISERICII (DS 159, De 2417-partial pe o lungime de 241 m); NC 84930	758	481	5/5		2 - 10; Nr. Cadastral 84930	asfalt	330.000	HCL 169/2015; Nr. C.F. 84930
473	1.3.7.2	STR. SALCIILOR (DS 134)	759	407	7/6		1 - 7 / 2 - 22	balast	28.805	HCL 53/2012
474	1.3.7.2	STR. PADURII (DS 81 + DS 1)	762	440	6/4		1 - 9 / 2 - 4	piatra + pamant	29.770	HCL 53/2012
TOTAL STRAZI CORNESTI									824.713	

STRAZI

		STRAZI GAURENI								
475	1.3.7.2	STR. PRINCIPALA (DS241)	763	759	17/8	1-23/2-22	asfalt	417.450	HCL 53/2012	
476	1.3.7.2	STR. BELDIMAN (DS 28)	764	773	10/4	1-7/2-12	asfalt	432.798	HCL 53/2012	
477	1.3.7.2	STR. BISERICII (DS 125 + DS 72)	765	746	10/6	1/2-22	asfalt	459.536	HCL 53/2012	
478	1.3.7.2	STR. ANTONIE RUSSET VODA (DS125)	849	580	11/7	17/2-10	asfalt	422.376	HCL 53/2012	
479	1.3.7.2	STR. ZORILOR (DE 1704/1)	1702	950	2/4		balast	1	HCL 14/2016	
480	1.3.7.2	STR. ZĂVOI (DE 1698/2)	1701	650	4		balast	1	HCL 14/2016	
		TOTAL STRAZI GAURENI						1.732.162		
		STRAZI URICANI								
481	1.3.7.2	STR. BISERICII (DS 298)	771	847	8/4	1-9	balast	26.481	HCL 53/2012, modificat	
482	1.3.7.2	STR. FROILOR (DS 234)	772	570	8/4	1-17/2-24	asfalt	103.068	HCL 53/2012	
483	1.3.7.2	STR. SCOLII (DE 419/1)	773	250	12/6	2-12	asfalt	6.480	HCL 53/2012	
484	1.3.7.2	STR. BAHLUI (DE 695 si DE692)	775	430	10/5	1-21/2	balast	50.505	HCL 53/2012	
485	1.3.7.2	STR. PONOARE (DS 115)	776	390	11/7	1-27/2-18	asfalt	30.713	HCL 53/2012	
486	1.3.7.2	STR. VIA MARE (DS 420) modernizata pe o	777	362	10/4	1-9/2-10	asfalt	384.436	HCL 53/2012; HCL	
487	1.3.7.2	STR. ERou CRAUS CLEMENTE (DS60)	778	538	8/4	1-25/2	asfalt	645.600	HCL 53/2012; HCL	
488	1.3.7.2	STR. PODGORIEI (DS559+DS762+DS757)	846	862	10/4	1-35/2-34	asfalt	663.740	HCL 53/2012	
489	1.3.7.2	STR. INV MIRON LUPESCU (DS 672)	779	383	10/8	1-9/2-12	asfalt	36.194	HCL 53/2012	
490	1.3.7.2	STR. SALCAMILOR (D 640+ DS529)	780	332	8/4	1-5/2-10	balast	17.430	HCL 53/2012	
491	1.3.7.2	STR. FANTANII (DS 709)	781	193	10/4	1-5	balast	28.371	HCL 53/2012	
492	1.3.7.2	STR. NUCILOR (DS 539 + DS 606)	782	240	8/4	1-13/2-8	balast	34.398	HCL 53/2012	
493	1.3.7.2	STR. PETRACHE MERTIC (DS 756)	783	401	8/4	1-9/2-8	asfalt	241.710	HCL 53/2012	
494	1.3.7.2	STR. PREOT TURCANU (DS 810)	784	572	8/4	1-15/2-24	asfalt	377.520	HCL 53/2012	
495	1.3.7.2	STR. PADURII (DS 900 + DS 946)	785	820	8/4	1-7/2-14	balast	33.660	HCL 53/2012	
496	1.3.7.2	STR. FUNDAC CALCAI (DS981+DS1011)	786	170	8/4	1-3/2-8	balast	10.490	HCL 53/2012	
497	1.3.7.2	STR. BAZINELOR(DE371, DE373,	1653	1474	4	DN 28-DE90	balast	1	HCL 57/2015	
498	1.3.7.2	STR. NICOLAE LABIȘ (De 375, De 405, De	1652	1660	5	2-30	balast	4.713	HCL 169/2015	
499	1.3.7.2	STR. VALEA LUI DAVID (DE 537)	1720	300	7/8		beton	1	HCL 14/2016	
500	1.3.7.2	STR. NICHITA STĂNESCU (DE 409)	1719	495	5,5		balast	1	HCL 14/2016	
501	1.3.7.2	STR. ION NECULCE (DE 379)	1718	400	5		balast	2.192	HCL 14/2016	
502	1.3.7.2	STR. INDUSTRIILOR (DE 397/1)	1717	301	5		asfalt	1.315	HCL 14/2016	
503	1.3.7.2	STR. COCORILOR (DE 414)	1716	390	6		pamant	1	HCL 14/2016	
504	1.3.7.2	STR. CETĂȚUII (DE 399)	1715	445	4		pamant	1	HCL 14/2016	
505	1.3.7.2	STR. CĂRTURARIILOR (DE 524/1)	1714	280	7/8		pamant	1	HCL 14/2016	
506	1.3.7.2	STR. CAMELIEI (DE 393)	1713	410	8		pamant	1.754	HCL 14/2016	
		TOTAL STRAZI URICANI						2.700.776		
		STRAZI BRATULENI								
507	1.3.7.2	STR. PRINCIPALA (DS371+DS391)	791	1489	11/6	3-31/2-74	asfalt	696.108	HCL 53/2012	
508	1.3.7.2	STR. MALDURI (DS 119)	792	235	6	2-14	balast	37.611	HCL 53/2012	
509	1.3.7.2	STR. BAHLUI (DE 706/1)	793	267	6/5	1-17/2-8	balast	20.835	HCL 53/2012	
510	1.3.7.2	STR. PARAULUI (DS 70)	794	211	10/6	1-5/2-18	asfalt	53.172	HCL 53/2012	
511	1.3.7.2	STR. BISERICII (DS 41)	795	1140	6/5	1/2-106	asfalt	454.205	HCL 53/2012	
512	1.3.7.2	STR. RECEA (DS 91+ DS 40)	796	467	9/4	1-5/2-6	balast	24.368	HCL 53/2012	

STRAZI

STRAZI

513	1.3.7.2	STR. PONOARE (DS 286)	797	90	6/4	1 - 7 / 2 - 4	balast	2.025	HCL 53/2012
514	1.3.7.2	STR. FĂNTÂNELE (DE 286/1, DE286/2,	1699	630	5		balast	3.453	HCL 14/28.01.2016
515	1.3.7.2	STR. BASARABIA (NR. CAD 64329,63960)	1698	550	11/27		asfalt	1.318.818	HCL 14/28.01.2016
TOTAL STRAZI BRATULENI								2.610.595	
			STRAZI DANCAS						
516	1.3.7.2	STR. PRINCIPALA (DS 75); NC 85212	799	1183	11/6	1 - 19 / 2 - 46; Nr. Cadastral 85212	balast	351.493	HCL 53/2012; Nr. C.F. 85212
517	1.3.7.2	STR. PADURII (DS 26); NC 85212	800	380	7/4	1 - 13 / 2 - 10; Nr. Cadastral 85212	balast	146.300	HCL 53/2012; Nr. C.F. 85212
518	1.3.7.2	STR. SCOLII (DS 153 + DS 140); NC 85212	801	427	10/4	1 - 15 / 2 - 14; Nr. Cadastral 85212	balast	34.804	HCL 53/2012; Nr. C.F. 85212
519	1.3.7.2	STR. PADUREA SURDA (DS 174); NC 85212	802	620	10/5	1 - 21 / 2 - 16; Nr. Cadastral 85212	balast	45.079	HCL 53/2012; Nr. C.F. 85212
TOTAL STRAZI DANCAS								577.676	
			STRAZI PROSELNICI						
520	1.3.7.2	STR. TEODOR PALADE (DS 157 + DS 103 conf. PUG); NC 84935	804	1637	7/4	1 - 55 / 2 - 74; Nr. Cadastral 84935	asfalt	114.642	HCL 53/2012; Nr. C.F. 84935
521	1.3.7.2	STR. INV. CERNESCU VASILE (DS234+DS335); NC 84935; modernizata pe o	805	1048	11/4	1 - 13 / 2 - 14; Nr. Cadastral 84935	balast+	206.755	HCL 53/2012; Nr. C.F. 84935; HCL 257/2018
522	1.3.7.2	STR. IŞLAZULUI (DE 2149/100)	806	1343	8/4	2 - 30	balast	36.261	HCL 53/2012
523	1.3.7.2	STR. PADURII (DS 11)	807	674	10/4	9 - 27	balast	31.362	HCL 53/2012
524	1.3.7.2	STR. VARATICI (DS 462+ DS437)	808	917	8/4	1 - 3 / 2 - 18	balast	192.570	HCL 53/2012
525	1.3.7.2	STR. BELCIA (DS 437)	809	235	5/4	1 - 7 / 2 - 10	balast	24.057	HCL 53/2012
526	1.3.7.2	STR. MOVILA (DS 364 + DS 345/1)	810	464	7/4	1 - 13	balast	58.058	HCL 53/2012
527	1.3.7.2	STR. SILISTE (DE 2219)	817	234	7/4	1 - 7	balast	47.573	HCL 53/2012
528	1.3.7.2	STR. MARULUI (DS 302)	818	476	5/4	2 - 8	balast	18.973	HCL 53/2012
529	1.3.7.2	STR. PRUNULUI (DS 301)	820	90	6/4	1 / 2 - 10	balast	19.338	HCL 53/2012
530	1.3.7.2	STR. CONACULUI (DS 1)	821	101	6/4	1 - 5 / 2	balast	14.140	HCL 53/2012
531	1.3.7.2	STR. SFANTUL NICOLAE (DS 25)	822	199	11/4	1 / 2	asfalt	447.750	HCL 53/2012
532	1.3.7.2	STR. FUNDAC TEI (DS 48)	760	345	6/4	1 - 7 / 2 - 8	balast	39.244	HCL 53/2012 si HCL
533	1.3.7.2	STR. FUNDAC SALCAM (DS 17)	761	175	8/4	1 - 9 / 2 - 8	piatra	19.906	HCL 53/2012 si HCL
534	1.3.7.2	STR. VERDE (DS 233)	824	136	9/5	4 - 10	balast	28.560	HCL 53/2012
535	1.3.7.2	STR. CRÂNGULUI (DE 2195)	1712	390	4		pamant	1.644	HCL 14/2016
536	1.3.7.2	STR. COCORILOR (DE 2101 si DE 2167); NC	1711	1750	7	Nr. Cadastral 84935	balast	3.836	HCL 14/2016; Nr. C.F.
TOTAL STRAZI PROSELNICI								1.304.669	
			STRAZI VALEA URSULUI						
537	1.3.7.2	STR. ALBINELOR (DE 2034/1)	831	232	4/4	1 / 2 - 16	balast	89.546	HCL 53/2012
538	1.3.7.2	STR. MECANIZARII (DS 20+ DS55)	832	543	8/4	1 - 7 / 2 - 20	asfalt	322.542	HCL 53/2012
539	1.3.7.2	STR. IAZULUI (DE 2533)	835	381	6/5	1 - 3 / 2 - 12	asfalt	230.505	HCL 53/2012
540	1.3.7.2	STR. OTILIA CAZIMIR (DE 2536/50/1 si DE	1721	451	4		pamant	5.818	HCL 14/2016
TOTAL STRAZI VALEA URSULUI								648.411	
TOTAL VALOARE STRAZI								50.626.648	

INSTALATII		INSTALATII		INSTALATII		
541	1.8.6	198	<p>Retea distributie apa Miroslava, L = 16.250 m</p> <ul style="list-style-type: none"> * L = 129 m, D = 90 mm pe str. Sf. Nicolae * L = 135 m, D = 63 mm pe str. Dealul Nucului * L = 119 m, D = 90 mm pe str. Anton Nitu * L = 1.031 m, D = 110 mm pe str. Anton Nitu * L = 1.054 m, D = 110 mm pe str. Mihail Kogalniceanu * L = 915 m, D = 110 mm pe str. Olga Sturza * L = 663 m, D = 110 mm pe str. Stadionului * L = 55 m, D = 63 mm pe str. N. Zaharia * L = 370 m, D = 75 mm pe str. N. Zaharia * L = 106 m, D = 110 mm pe str. Razvan Voda * L = 70 m, D = 50 mm pe str. Razvan Voda * L = 269 m, D = 75 mm pe str. Scolii * L = 154 m, D = 63 mm pe str. Iancu Voda * L = 179 m, D = 63 mm pe str. Aron Voda * L = 900 m, D = 110 mm pe str. Cartier Italian * L = 130 m, D = 63 mm pe str. Aleca Voinesti * L = 108 m, D = 63 mm pe str. Fermei (ramificatie) * L = 184 m, D = 90 mm pe str. Constantin Langa * L = 150 m, D = 63 mm pe str. Fermei (ramificatie) * L = 3327 m, D = 110 mm pe str. Constantin Langa * L = 695 m, D = 160 mm pe str. Constantin * L = 136 m, D = 32 mm pe str. Constantin Mavrocordat * L = 150 m, D = 75 mm pe str. Fundacul cu tei * L = 110 m, D = 110 mm pe str. Florilor * L = 105 m, D = 63 mm pe str. Constantin Langa * L = 290 m, D = 110 mm pe str. Viilor * L = 416 m, D = 63 mm pe str. Viilor * L = 224 m, D = 110 mm pe str. E. Dascalu * L = 324 m, D = 63 mm pe str. E. Dascalu * L = 108 m, D = 32 mm pe str. E. Dascalu * L = 109 m, D = 63 mm pe str. E. Dascalu (ramificatia) * L = 273 m, D = 63 mm pe str. Padurii * L = 952 m, D = 110 mm pe str. Padurii * L = 518 m, D = 90 mm pe str. Fermei * L = 380 m, D = 63 mm pe str. Fermei * L = 407 m, D = 110 mm pe str. Arinis * L = 155 m, D = 63 mm pe str. Arinis * L = 50 m, D = 63 mm pe str. E. Dascalu (ramificatia) * L = 50 m, D = 63 mm pe str. E. Dascalu (ramificatia) * L = 200 m, D = 90 mm pe str. C. Langa (ramificatia de * L = 400 m, D = 40 mm pe str. Ioan Potcoava Voda * L = 150 m, D = 32 mm pe str. Ioan Potcoava Voda 	1997	238.239	HCL nr.17/17.07.1998

		Retea distributie apa Miroslava, Subtraversari, L = 156 m		Retea distributie apa Miroslava, Subtraversari, L = * Traversare l. = 10 m, D = 110 mm pe str. Anton Nitu * Traversare L = 8 m, D = 75 mm pe str. Anton Nitu * Traversare L = 43 m, D = 110 mm pe str. Constantin * Traversare L = 35 m, D = 160 mm pe str. Ing Statia de * Traversare L = 31 m, D = 110 mm pe str. Ictin * Traversare L = 29 m, D = 160 mm pe str. O. Sturza -			
542	1.8.6	Retea distributie apa str.Principala sat	1515	L = 290 m, De=110mm PEHD 100	2014	43.440	HCL 150/2014
543	1.8.6	Retea distributie apa str.Gen. Emanoil	1437	L = 150 m, De=63mm PEHD 100	2014	20.965	HCL 156/2014
544	1.8.6	Sistem alimentare apa in conservare	1290	* conducte de la sat Valea Ursului la sat Balciu * rezervor inmagazinare apa cap sat Balciu , capacitate	1997	920.155	HCL 17/17.07.1998; HCL 13/2013
545	1.8.6	Conducta refulare	848	Conducta refulare din rezervor de 5000 mc Galata pana	2010	270.220	HCL 29/30.08.2012
546	1.8.6	Instalatii alimentare apa AEI (fost CAP-Preluat de la SC Agricola SA.) Balciu in conservare formata din:	1167	* Drenuri sat Balciu, suprafata de 5,47 ha * Conductă aducțiune apă , L = 5,47 km * Rezervor de înmagazinare apă Balciu 500 mc * Castel apa suprateran 38 mp (in curtea liceului agricol) * Alimentare cu apă sat Miroslava și Balciu sat Valea * Drenuri de captare Valea Ursului sat Valea Ursului,	1997	437.222	HCL nr. 17/ 17.07.1998, HCL 13 / 31.01.2013
547	1.8.6	Extindere retea distributie apa si bransament	192	amplasat în T14, parcela P1, lungime de 600 ml. preluata	2010	19.533	HCL 77/25.04.2014
548	1.8.7	Sistem de canalizare menajera in comuna Miroslava (Miroslava - Balciu)	976	* canalizare menajera Balciu - 1.186 ml * canalizare menajera Miroslava - 5.190 ml —1.545.809 RON * retea distributie Miroslava - 557 ml, astfel—1.234.390 RON	2012	5.033.428	HCL 52/2012. investitie realizata prin FEADR la Masura 322
				1. Str. Principala - D 250, L = 1186 m—612.882 RON * conducte refulare Balciu - Valea Adanca - Iasi - 5.478 * statie de pompare ape uzate (SPAU) Balciu - 7 - 510 1. Str. M. Kogalniceanu - D250, L = 554 m 2. Str. Olga Sturza - D250, L = 928 m 3. Str. C-tin Langa - D250, L = 445 m 4. Str. Mihnea Voda - D250, L = 362 m 5. Str. Stefan Mihnea Voda - D250, L = 571 m 6. Str. Razvan Voda - D250, L = 397 m 7. Str. Vasile Alecsandri (primarie) - D250, L = 55 m 8. Str. Vasile Alecsandri - D250, L = 100 m 9. Str. Eustatie Dabija Voda - D250, L = 401.5 m 10. Str. V. Alecsandri +Radu Mihnea Voda- D250, L = 11. Str. Ctin Mavrocordat Voda - D250, L = 259 m 12. Str. Grigorie Butureanu + V. Alecsandri - D250, L = 13. Str. Neculai Zaharia - D250, L = 380 m * L = 260 m, D = 110 mm pe str. Vasile Alecsandri * L = 124 m, D = 90 mm pe str. Dimitrie Butulescu * L = 173 m, D = 63 mm pe str. Elias Saraga			
				* statia de pompare Galata SP1 - 150 mc/h—535.833 * conducta aducțiune 0 - A Miroslava - 900 ml—440.287 * conducta aducțiune A - Rezervor 1500 mc Miroslava - * rezervor 1.500 mc—271.179 RON * statie clorinare—2.459.595 RON			

549	1.8.6	Alimentare cu apă potabilă în comuna Miroslava (Miroslava - Balcu)	977	<ul style="list-style-type: none"> * conducta injectie Miroslava - 1700 ml — 772.626 RON * rețea distribuție Balcu - 1.260 ml — 215.913 RON 1. Str. Principala - D 110, L = 650 m 2. Str. Principala - D 90, L = 180 m 2. Str. Principala - D 75, L = 300 m 2. Str. Principala - D 63, L = 130 m * rețea distribuție Miroslava - 2.633 ml, astfel: — * L = 400 m, D = 110 mm pe str. Razvan Voda * L = 55 m, D = 75 mm pe str. Vasile Alecsandri (langa * L = 398 m, D = 110 mm pe str. Stefan Mihnea Voda * L = 100 m, D = 63 mm pe str. Vasile Alecsandri * L = 342 m, D = 75 - 63 mm pe str. Radu Mihnea Voda * L = 390 m, D = 110 mm pe str. Eustatie Dabija Voda * L = 263 m, D = 75 mm pe str. Constantin Mavrocordat * L = 400 m, D = 110 mm pe str. Grigorie Butureanu * L = 285 m, D = 110 mm pe str. Anton Nitu 	2012	6.397.899	HCL 13/31.01.2013, investitie realizata prin FEADR LA Masura 322
550	1.8.6	Rețea alimentare cu apă de la Fundatia Omenia - Valea Adanca, L = 5.738,9 m	989	<ul style="list-style-type: none"> * L = 2079 m, D = 110 mm pe str. Bazei si str. Ilas Voda * L = 338 m, D = 63 mm pe str. Florilor * L = 338 m, D = 63 mm pe str. Nucilor * L = 374 m, D = 63 mm pe str. Ingusta * L = 152 m, D = 63 mm pe str. Bazei 1 * L = 71 m, D = 63 mm pe str. Bazei 2 * L = 300 m, D = 63 mm pe str. Bazei 3 * L = 56,5 m, D = 63 mm pe str. Bazei 4 * L = 373 m, D = 63 mm pe str. Atelierului * L = 310,5 m, D = 63 mm pe str. Veche * L = 328,5 m, D = 63 mm pe str. Bazei 5 * L = 69 m, D = 63 mm pe str. Bazei si str. Fundac * L = 176 m, D = 63 mm pe str. Bazei si str. Bazei 6 * L = 146 m, D = 63 mm pe str. Bazei si str. Bazei 7 * L = 161 m, D = 63 mm pe str. Bazei si str. Bazei 8 * L = 305 m, D = 63 mm pe str. Prunilor * L = 111,4 m, D = 63 mm catre fam. Butiuc, Droboata * Camin apometru D50 - bransament sos Iasi - Ciurea * Camin apometru D25 la intersectia str. Florilor cu str. * Camin apometru D25 la intersectia str. Bazei cu str. 	2013	197.880	HCL 13 / 31.01.2013
551	1.8.6	Rețea alimentare cu apă Valea Adanca, L = 6.810 m	1049	<ul style="list-style-type: none"> * L = 1.335 m, PEHD De 225 mm Pn10, de la Rezervor * L = 1.765 m, PEHD De 180 mm Pn10 pe str. Costea * L = 218 m, PEHD De 160 mm Pn12 pe Dj 248A (de la * L = 753 m, PEHD De 110 mm Pn10 pe str. * L = 315 m, PEHD De 63 mm Pn6 pe str. Fabricii (de la * L = 771 m, PEHD De 75 mm Pn10 pe str. Iuga Voda * L = 344 m, PEHD De 110 mm Pn10 pe str. Salciei (de * L = 349 m, PEHD De 110 mm Pn10 pe str. Principala 	2013	379.757	HCL 87 / 19.07.2013

					* L = 326 m, PEHD De 110 mm Pn10 pe str. Principala * L = 180 m, PEHD De 110 mm Pn10 pe str. Latcu Voda * L = 454 m, PEHD De 75 mm Pn6 pe str. Florilor(de la			
552	1.8.6	Extindere sistem de alimentare cu apa potabila in localitatile Va lea Adinca si Horpaz	sat Horpaz	1438	* L=779 m, PEID De 160 mm Pn16, de la subtraversare * L=1383m, PEID De 160 mm Pn10 pe str. lazului (de * L=246m, PEID De 160 mm Pn10 pe str. Scolii (de la * L=610 m, PEID De 75 mm Pn6 pe str. Scolii (de la * L=530 m, PEID De 75 mm Pn6 pe str. Bisericii (de la * L=852 m, PEID De 125 mm Pn10 pe str. Principala (2014	1.034.722	HCL 42/27.02.2014 , HCL 17/31.01.2017
			sat Valea Adinca		* L=454 m, PEID De 160 mm Pn10 pe str. Principala (
553	1.8.6	Extindere retea alimentare cu apa in loc. Miroslava Com.Miroslava, cu o lungime totala de 3663 ml, distribuita astfel:	Sat Proselnici (lungime 2548 ml)	2394	Str. Cocorilor : PEHD PE100 Pn 10 De 110 mm-1277 m, Str. Cocorilor : PEHD PE100 Pn 10 De 110 mm-773 m, Str. Conacului : PEHD PE100 Pn 10 De 63 mm-130 m, Str. Vărațici: PEHD PE100 Pn 10 De 63 mm-50 m, vana Str. Sălciilor: PEHD PE100 Pn 10 De 110 mm-318 Str. Dimitrie Anghel : PEHD PE100 Pn 10 De 110 mm-	2018	482.742	HCL 195/27.09.2018
			Sat Cornești (lungime 485 ml)		Str. Câmpiei : PEHD PE100 Pn 10 De 75 mm-265 Str. Înfundată : PEHD PE100 Pn 10 De 63 mm-60			
			Sat Ciurbestii (lungime 100 ml)		Str. Principala: PEHD PE100 Pn 10 De 75 mm-100 m, vana linie VS8			
			Sat Miroslava (100 ml)		Str. Valea Miroslavci : PEHD PE100 Pn 10 De 110 mm-			
			Sat Uricani (30 ml)		Str. Via Mare: PEHD PE100 Pn 10 De 63 mm-30 m,			
			Sat Vorovești (200 ml)		Str. Ion Neculce: PEHD PE100 Pn 10 De 90 mm-200 m,			
			Sat Valea Adincă (200 ml)		Str. Imașului : PEHD PE100 Pn 10 De 110 mm-200			
			554		1.8.6			
555	1.8.4	Racord apa canal	1042	sediu Primariei	2013	14.372	HCL 26/2014	
556	1.8.4	Racord canal	1043	gradinita Miroslava	2013	8.785		
557	1.8.4	Racord canal	1044	Grup scolar agricol M. Kogalniceanu	2013	67.476		
558	1.8.4	Racord apa	1047	dispensar Miroslava	2013	3.696		
559	1.5.7	Rezervor inmagazinare apa	891	Sat Balciu (vechi) rcabilitat	2013	100.741		
560	1.8.12	Static pompare	893	Sat Balciu (veche) 160 mp	1997	30.759		HCL 17/17.07.1998
561	1.8.4	Bransament apa canal static autobuz	2166	Static autobuz Miroslava	2017	12.631		HCL 2/30.01.2018
562	1.8.4	Racord canal	1747	Scoala " C-tin Langa" sat Miroslava	2016	12.446	HCL 41/28.02.2017	
563	1.8.6	Extindere sistem de canalizare ape uzate in sat. Miroslava :	10117646	Str. Scolii 300 m	2013	136.909	HCL 159/2013	
				Str. Iancu Voda 156 m				
				Str. Aron Voda 170 m				

564	1.8.4	Racord apa canal	1381	la Primaria veche Sat Balciu	2015	30.432	HCL 14/2015
565	1.8.6	Extindere sistem de alimentare cu apa , in lungime de 1665 m in sat Balciu	1657	str. Haznalei retea de distributie PEID De 110 mm Pn 10 str. Izvoarelor retea de distributie PEID De 110 mm Pn str. Viilor retea de distributie PEID De 110 mm Pn 10	2015	131.472	HCL 13/2015, modificat cu HCL 18/31.12.2017
566	1.8.6	Sistem de alimentare cu apa in sat Miroslava	1022	Str. Ioan Potcoava Voda ,sat Miroslava in lungime de 600 ml	2015	19.964	HCL 14/2015
567	1.8.7	Extindere sistem de canalizare ape uzate in sat. Miroslava ,com Miroslava :	1649	Str. C-tin Langa 785 m Str. Fermei 518 m Str. Anton Nițu 165 m Str Dimitrie Butculescu 261 m Str. Vasile Alecsandri 107 m Str. Biserica Sf. Neculai 519 m Str. Elias Saraga 163 m	2015	521.652	HCL 28/2015
568	1.8.6	Extindere sistem de alimentare cu apa in sat Ciurbesti com. Miroslava :	1650	Retea distributie Dn 75 : Retea distributie Dn 110; Retea distributie Dn 125: Retea distributie Dn 160: Retea distributie Dn 63: Retea distributie Dn 75: Retea distributie Dn 110: Retea distributie Dn 125: Strada Principala Tronson pct 1-9: Dn 75 mm L=300ml; Strada Principala Tronson pct 9-19: Dn 110 mm Strada Principala Tronson pct 95-92-19: Dn 125 mm Sat Hornaz: str. Principala, str. Unirii, str. Noua: Sat Ciurbesti str. Principala-Tronson 92-85-SP: Dn 160 Sat Ciurbesti str. Principala :Camine, 5 buc: CVA6; CV1; Strada Padurii, Tronson pct.23-29-9: L=650 ml: Camin Strada Recea, Tronson pct.30-34-5: L=300 ml; Strada Parcului, Tronson pct.35-47-15: L=496 ml;C.PE: Strada Viilor, Tronson pct.48-55-45: L=380 ml;C.PE: CVA3 Strada Imasului, Tronson pct.56-65-47: L=355 ml;C.PE: Strada Caminului, Tronson pct.77-84-97: L=330 ml;C.PE: Strada Caminului-continuare, Tronson pct.98-100-83: Strada Caminului-continuare, Tronson pct.101-104-80: Strada Aleea Rozelor, Tronson pct.105-106-15: L=80 ml; Strada Bisericii, Tronson pct.140-144-113: L=130 ml; Strada Bisericii, Tronson pct.145-147-128: l.=70 ml; Strada Neculai Hirțan, Tronson pct.167-170-130: L=115 Strada Neculai Hirțan, Tronson pct.148-167: L=775 ml; CAMIN BETON CVGA9 Strada Izvoarelor, Tronson pct.171-176-167: L=350 ml; Strada Tineretului, Tronson pct.19-22: L=123 ml; Strada Aleea Rozelor, Tronson pct.66-76-22: L=430 ml; Strada Bisericii, Tronson pct.107-113: L=405 ml; Strada Bisericii, Tronson pct.113-130: L=476 ml; C.PE: Strada Tineretului, Tronson pct.19-22': L=850 ml; Strada Neculai Hirțan, Tronson pct.130-139-92: L=308	2015	746.598	HCL 71/2015: HCL 19/2017

INSTALATII

INSTALATII

INSTALATII

569	1.8.6	Extindere sistem de alimentare cu apa potabila in com. Miroslava , L= 34.630,30 ml :	1.1.Zona de nord (satele Miroslava, Gaureni, Uricani si Valea Ursului), 19.494,30 ml-valoare 3.704.479,46 lei	Conducta de injectie, 777 ml, Str. Principala, Sat Gaureni, pct. 15-61-82-30, Dn125, PN16 ,CVA1,CVGA1,CAAR	2015	2.809.922	HCL 202/15.12.2015, modificat valoare cu HCL 20/31.01.2017	
			Sat Miroslava, 3611 ml:	Str. Valea Miroslavei, 2887 ml, pct.1-23,30-34B, 1- Str. Mioritei. 314 ml, pct.52-18, Dn63, PN10, CVA4 Str.Fundac Horaita, 410 ml , pct.30-46-35, Dn 90,				
			Sat Gaureni , 2721 ml, din care:	Str. Beldimar, 262 ml, pct.1a-3, Dn 63 PN10,CG1, H3 Str. Beldimar, 405 ml, pct.3-10, Dn 110 PN10 Str. Principala, 789 ml, pct.10-30, Dn 110, PN10, Str. Antonie Ruset Voda,738 ml, pct.38-30,Dn Str. Bisericii, 332 ml, pct.31-38,Dn125PN16,CVGA5,H2 Str. Bisericii, 195 ml, pct.38-54, Dn63PN10 Str. Via Mare,222 ml, pct.134-142, Dn110PN10, Str. Via Mare,278 ml. pct.142-202-200.5, Dn63PN10, Str. Erou Craus Clemente, 190 ml,pct.142-147, Str. Erou Craus Clemente, 363.5 ml,pct.141-198-198.3, Str. Podgoriei,488 ml, pct.147-165, Str. Podgoriei . 80 ml, pct.147-203, Dn110PN10 Str. Podgoriei , 130 ml, pct.206-227-228, Str. Podgoriei . 120 ml, pct.165-165.5, Dn90PN10 Str. Podgoriei (Ds771). 62 ml, pct.a-d, Dn63PN10 Str. Petrache Mertic. 407 ml, pct.159-279-279', Str. Inv. Miron Lupescu. 297 ml, pct.262.1-262-157, Str.Preot Turcanu. 556.8 ml, pct.203-225. Str Padurii, 91 ml. pct.233-252.Dn63PN10 Str Padurii. 165 ml. pct.213-236,Dn90PN10.C'VG15 Str Padurii, 84 ml. pct.232-250,Dn63PN10 Str Padurii, 570 ml. pct.236-236.13.Dn90PN10,CVA Str. Eroilor. 566 ml. pct.134-106, Str. Bisericii , 635.5 ml , pct.133a- Str.Beldimar, 110 ml, pct.CVGI-31,DN125PN16 Str. Bahlui, 425 ml, pct.190-187-180, Str.Ponoare, 334 ml. pct.138-180-180.3. Str.Scolii, 395 ml, pct.169-168.6-129a, Str.Nucilor, 197 ml, pct.265-259-258,5, Dn63PN10 Str.Fintinii, 60 ml, pct.217.1-217.3, Dn63PN10 Str.Salcimilor, 256 ml, pct.257-257.6- Str. Fundac Calcai, 105 ml, pct.243,4-244.1. Str. Fundac Calcai, 120 ml, pct.CVGds- 270 ml, inDs959.Ds973,Ds973/1,Ds973/2,pct.236- Extravilan,830 ml, De 1209+De1217,pct 106- Str. Principala(teren neproductiv.de-a lungul Dj248) - Str. Principala(teren neproductiv.de-a lungul Dj248) -	1654			
			Sat Uricani , 8600.80 ml. din care:					
			Sat Valea Ursului 3784.50 ml. din					

			care:					
570	1.8.6	Extindere sistem de alimentare cu apa potabila in com. Miroslava , L= 34.630,30	1.2. Sat Dancaş Com Miroslava, 3014 ml-valoare 460.042,58 lei , din care:	1655	Str. Mecanizarii , 503 ml, pct.29- Str.Otilia Cazimir , 448 ml, pct.k"- Extravilan,530 ml, De 3304, Tr.B Pct.1-15, Dn110 Str.Principala, 633 ml, Pct.16-34, Str.Principala, 470 ml, Pct.61.2-67-34, Str. Scolii, 113 ml, Pct.34-36,Dn110, PN10. CVA1.H2 Str. Scolii, 425 ml, Pct.36-47,Dn63, PN10, CGI Str.Padurii, 338 ml ,pct.68-78-21, Dn63, PN10,CVA3 Str. Padurea Surda. 505 ml , Pct.36-46, Dn 90.	2015	351.365	HCL 202/15.12.2015. modificat valoare cu HCL 20/31.01.2017
571		Extindere sistem de alimentare cu apa potabila in com. Miroslava , L= 34.630,30 ml :	1.3. Satele Cornesti si Proselnici Com. Miroslava, 12122 ml -valoare 1.522.040.05 lei .	1656	Conducta de transport 3335 ml,din care: Str. Cornesti,Sat Valea Adinca,1030 ml, Nrd A-CVG4, De 3084,Sat Valea Adinca,1820 ml CVG4-Nod B, Dc 28, Sat Cornesti, 485 ml, Nod B crp, Dn125, PN16, Retea de distributie apa: Str Ezareni, Dn450, PN10-450 ml Str.Dimitrie Anghel, 510 ml, CRP-Nod C, Dn125. PN10, Str.Dimitrie Anghel. 858 ml, Nod C-Nod D. Dn125. Str.Dimitrie Anghel, 858 ml, Nod C-Nod D, Dn125. Str. Padurea Surda. 800 ml , Nod C-Nod J. Dn 110. Str. Padurea Surda, 425 ml , Nod J-Nord K. Dn 75. Str. Dealul Popii, 752 ml, Nord J-Nod N.Dn 75. Str. Infundata,260 ml, Nod J-Nod L'. Dn 75. PN10. Str. Infundata,170 ml, Nod L'-Nod M, Dn 63, PN10 Str. Theodor Palade. 995 ml, Nod D-Nod G. Dn125. Str. Theodor Palade. 123 ml, Nod H-Nord I. Dn75. Str. Theodor Palade. 104 ml, Nod W-Nod I.Dn110 PN10 Str.Tei, 210 ml. Nod D-Nod O. Dn 63. PN 10 Str. Salcamilor. 150 ml. Nod E-Nod P. Dn 63. PN10 Str. Sf. Nicolae, 145 ml, Nod H- Nod T. Dn 63 PN10 Str. Padurii, 480 ml, Nod F-Nod R, Dn90, PN10. Str. Islazului. 556 ml, Nod Q-Nod S.Dn75, Str. Islazului, 205 ml, Nod S-Nod T,Dn63. PN10 Str. Verde, 49 ml, Nod G-sdc5, Dn110. PN10 Str. Belcia, 199 ml, Nod Z-CVGA34. Dn 63, PN10. Str.Varatici, 88 ml, CVGA34-Nod Y, Dn63, PN10 Str. Movila, 210 ml, Nod U-Nord X, Dn63, PN10 Str. Ing Cernescu Vasile. 676 ml, sdc5-Nod Str. Ing Cernescu Vasile, 372 ml, Nod W-Nod I. Dn110,	2015	1.082.666	HCL 202/15.12.2015. modificat valoare cu HCL 20/31.01.2017
			Sat Valea Adinca-450 ml Sat Cornesti-3775 ml, din care: Sat Proselnici-4562 ml, din care:					
572	1.8.7	Extindere retea apa si canalizare si bransamente pe Str. Pepinierei, Sat Valea		1736	Conducta de distributie apa PE 100. De 160mm. in Retea de canalizare PVC KG Dn 250mm in lungime de Tronson CM-C'M : PVC Dn 250 mm L=200 ml: camine 4 buc CM 22 CM 25	2016	242.000	HCL 40/2016
573	1.8.7	Extindere retea de canalizare menajera pe	Retea canalizare str Viei sat. Miroslava tronson V-X: Retea canalizare str Ion Voda cel Vitcaz sat. Miroslava :	1773	Tronson CM-C'M : PVC Dn 250 mm L=622 ml: camine 13 buc CM 1 CM 13 a	2016	304.535	HCL14/2016

		str. Pepinierei,	Retea canalizare str Pepinierei sat. Valea Adinca tronson :		Tronson CM-CM : PVC Dn 250 mm L=400 ml; camine 8 buc CM 14 CM 21			
574	1.8.7	Extindere retea de canalizare menajera pe str.		1763	Tronson CM 153 -CM 150 : PVC Dn 250 mm SN4,	2016	49.694	HCL14/2016
575	1.8.6	Extindere retea alimentare cu apa sat		1962	Sat. Miroslava Com. Miroslava	2017	508.994	HCL 13/31.01.2017
576	1.8.7	Extindere retea de canalizare menajera pe str. Padurii, C-tin Langa, C-tin Mavrocordat din sat Miroslava		1961	Str. Padurii: Conducta: L=765 ml, PVC, Dn 250 ml: Camine = 17 buc	2017	534.834	HCL 14/31.01.2017
					Str. C-tin Langa-stanga : Conducta L= 625 ml, PVC, Dn			
					Str. C-tin Langa-dreapta : Conducta L= 675 ml, PVC, Dn Str. C-tin Mavrocordat : Conducta L= 674 ml, PVC, Dn			
577	1.8.6	Extindere sistem de alimentare cu apa		1989	Extindere sistem de alimentare cu apa in localitățile Vorovești și Brătuleni, Comuna Miroslava.	2017	1.227.853	HCL 102/27.04.2017
578	1.8.7	Extindere sistem de canalizare în zona limitrofă a Mun. Iași-Partea I	Str. Lațcu Vodă Sat Valea Adincă :	2011	Colector principal L= 913m, ceramica vitrificată, Dn 250	2017	1.515.689	HCL 115/31.05.2017. (valoarea totala a investitiei a fost suportata de catre S.C. APAVITAL S.A.)
					Cămine de vizitare 24 buc			
					Conductă refulare L=961 m PEHD , De 125			
					Cămine vane 3 buc			
					Conductă racord L=570 m .PVC, De 160			
					Cămine racord 32 buc			
					Colector principal L=243 m, ceramica vitrificată, Dn 250			
					Colector principal L=243 m. ceramica vitrificată, Dn 250			
					Cămine de vizitare 5 buc			
					Conductă racord L=95 m. PVC, De 160			
					Cămine racord 11 buc			
					Colector principal L=733 m, ceramica vitrificată. Dn 250			
Colector principal L=733 m. ceramica vitrificată. Dn 250								
Cămine de vizitare 16 buc								
Conductă refulare L=178 m. PEHD , De 125								
Cămine vane 1 buc								
Conductă racord L=199 m. PVC, De 160								
Cămine racord 23 buc								
SPAU 7								
579	1.8.7	Extindere rețea de canalizare și racord imobil , pe Str. Principală Sat. Valea Adincă :		2009	Colector de canalizare gravitațional PVC KG SN4 Dn Cămine de vizitare 18 buc, CV1-CV18, din polietilenă, Cămin de racord 1 buc, din beton armat CVI. amplasat	2017	150.818	HCL 124/31.05.2017,(valoarea totala a investiției a
580	1.8.6	Extindere sistem de alimentare cu apa potabila sat Bratuleni com. Miroslava -zona industrială, cu lungimea totala de 2920 ml, astfel:		2152	Tronson T1: PEHD PE100 Pn 10 De 160 mm- 650 ml,	2017	499.131	HCL 249/29.11.2017
					Tronson T2: PEHD PE100 Pn 10 De 125 mm- 286 ml,			
					Tronson T3: PEHD PE100 Pn 10 De 125 mm- 297 ml,			
					Tronson T4: PEHD PE100 Pn 10 De 125 mm- 298 ml,			
					Tronson T5: PEHD PE100 Pn 10 De 110 mm- 259 ml,			
					Tronson T6: PEHD PE100 Pn 10 De 110 mm- 312 ml,			
					Tronson T7: PEHD PE100 Pn 10 De 110 mm- 420 ml,			
					Tronson T8: PEHD PE100 Pn 10 De 110 mm- 100 ml			
					Tronson T9 : PEHD PE100 Pn 10 De 110 mm- 298 ml,			
581	1.7.1	Rețele electrice		819	Rețele electrice Iluminat Public. com. Miroslava	2012	137.258	HCL 53/2012
582	1.7.1.2	Extindere rețea electrica și de iluminat public		1516	Extindere rețea electrica 0,4 kv și rețea de iluminat public	2014	185.312	HCL 102/2014

583	1.7.1.2	Extindere retea electrica si de iluminat public	1440	Extindere retea electrica 0,4 kv si retea de iluminat public	2014	166.223	HCL 198/2014
584	1.7.1.2	Extindere retea electrica de joasa tensiune in	1735	Extindere retea electrica de joasa tensiune in sat	2016	50.512	HCL 37/2016
585	1.7.1.2	Extindere retea de iluminat public pentru comuna Miroslava:	1846	Str. Bazei sat Valea Adinca, 500 m: 14 stalpi metalici, Str. Scolii sat Valea Adinca 180m: pe stalpi de retele de Str.C-tin Langa sat Miroslava 123 m: 2 stalpi din beton	2016	191.270	HCL 61/2016
586	1.7.1.2	Extindere retea electrica JT	2153	Extindere retea electrica JT str. Theodor Palade sat	2017	44.030	HCL 233/2017
587	1.7.1.2	Extindere retea electrica de joasa tensiune	2109	In sat Valea Ursului, str. Otilia Cazimir, pe o lungime de	2017	46.309	HCL 142/2017
588	1.7.1.2	Extindere retea electrica si de iluminat public	2165	Executat de Algina Electric	2017	12.418	HCL 2/2018
589	1.9.3	Aductiune gaze	438	Aductiune gaze Liceul Agricol		336.972	HCL 53/2012
590	1.9.3	Aductiune gaze	993	Aductiune gaze Comuna Miroslava	2013	2.950.767	HCL 26/2014
591	1.3.1	Semaforizare intersectii	1987	Sat Miroslava-intersectia str. Mihail Kogălniceanu cu DJ	2017	117.537	HCL 104/2017
592	1.3.1	Semaforizare intersectii	1988	Sat Valea Adancă-intersectia str. Principală din loc.		128.942	HCL 104/2017
593	1.3.25	Semaforizare intersectii	2151	Sat Horpaz -intersectia DJ 248 km 5+380 cu DC 39 km 0	2017	71.068	HCL 234/2017
594	1.7.1.2	Extindere iluminat public pe str. Iazului sat	2375	Lungime retea 120 m. corpuri de iluminat montate pe	2018	10.594	HCL 260/20.12.2018

TOTAL VALOARE INSTALATI 31.065.790

CONSTRUCTII, AMENAJARI TEREN

Nr.crt	Cod clasificare	Denumire	Nr inventar	Elemente de identificare				Anul dobândirii	Valoarea de inventar RON	Situatia juridica actuala
				Tarla	Parcela	NC	Vecini			
595	1.6.4	PRIMARIA MIROSLAVA cu suprafata constr. 373 mp si suprafata desfasurata 1226,80 mp	108	T56	P1(2592) CC		N- DJ 248: V- Politia: E- teren arabil	2006	1.990.521	Legea 213/1998
596	7.1	* TEREN aferent Primariei Miroslava 2.610 mp	523	T56	P1 (2592) CC	NC 3815	2593/12; S- teren agricol		58.000	HCL 53/2012
597	1.6.4	PRIMARIA VECHIE BALCIU	110	CV2	A5. CC6. CO7, CC8, CO9		N-DS 2563; E-DS 233: S-Ionescu Victor: V-Bulgărescu I	1961	49.920	Legea 213/1998
		CAPA FINANCE (70 mp) Banca de finantare	112	CV2	I.10.F11.A 12.Co13.C o14.F15		N-Drum; E-Sc Tagus Srl: S-Sc HB92 Srl: V-DC28	1961	58.729	
	1.6.2	CAMIN CULTURAL SI BIBLIOTECA(304	109	CV2	A5. CC6. CO7, CC8.	NC 80334	E- drum comunal: la S-Ionescu Victor: la N-	1961	339.682	Legea 213/1998
	1.6.2	TERENUL AFERENT Caminului cultural	113						134.290	
600	7.1	TEREN cu suprafata de 270 mp	1679	CV2	L10/10			2015	6.186	HCL 156/2015
601	1.6.2	DISPENSAR UMAN MIROSLAVA: * cladire - 116,72 mp (valoarea:202.066 lei)	135	CV13	P587		N-SC. Miroslava ; E-DS 672 ; S-DJ 248A		202.066	Legea 213/1998
602	1.6.2	CASA INVATATORULUI URICANI (115 mp)	146	CV19	P711/2,	NC 65696	S-DS 756 ; E - Timofte V. ; N -Camin Cultural ; V - DS 757		74.218	HCL 27/1999 HCL 152/2010 HCL 1354/2001 ADEV 12084/2009
603	7.1	* TEREN aferent Casei Invatatorului Uricani (936 mp)	104	CV19	A713/2, Cc711/2	NC 65696	S-DS 756 : E - Timofte V. ; N -Camin Cultural ; V - DS 757		12.653	HCL 27 / 1999
604	1.6.2	SALA DE SPORT MIROSLAVA	1000	T56	Cc		N-primaria Miroslava :	2012	3.269.119	HCL 44 / 27.09.2012

CONSTRUCTII

605	1.6.3	IMPREJMUIRE SALA SPORT	1080		2593/266/5		E-strada V. Alexandri	2013	9.678	HCL 26/2014
606	1.6.2	GRADINITA MIROSLAVA (483 mp)	136	CV13	CC591		N- Bandac ; E-Sc Miroslava ; S-	2006	715.475	Legea 213/1998
607	1.6.3	IMPREJMUIRE GRADINITA MIROSLAVA	952	CV13	CC591			2013	34.656	HCL 26/2014
608	7.1	* TEREN aferent gradinitei Miroslava(4.476 mp)	165	CV13	CC590/1, CC590/2, CC591. A592, CP589		N- Cnej ; E-Sc Miroslava ; S-DJ248A ; V-drum satesc		99.467	Legea 213/1998
609	1.6.2	SCOALA "COLONEL CONSTANTIN LANGA" MIROSLAVA (582,6 mp)	2				V- gradinita ; S- Dj248 ; N-DS579 ; E- disp. Uman	1948	617.294	Legea 1/2011 Cartea funciara nr. 68767
610	1.6.3	IMPREJMUIRE SCOALA MIROSLAVA	953		P2(654/7)			2013	72.344	HCL 26/2014
611	7.1	* TEREN aferent scoala Miroslava 4075 mp	985	T13	PICC	NC 81562	V- gradinita ; S- Dj248 ; N-DS579 ; E- disp. Uman	1948	98.102	HCL 13/2013 si HCL 29/2016
612	7.1	TEREN Centrul Turistic -1000MP	988	CV13	PICC	NC 68768	V- gradinita ; S- Dj248 ; N-DS579 ; E- disp. Uman	1948	24.074	HCL 13 / 31.01.2013
613	1.6.2	CENTRUL DE INFORMARE TURISTICA	1168	CV13	PICC	NC 68768	Autorizatie de construire 132/09.04.2013: SC=120.82mp: SD=120.852 mp: SU=62.8 mp.	2013	733.974	HCL147/2013
614	1.6.2	SCOALA HORPAZ (177 mp): magazie 16mp: grup sanitar 5 mp	17	CV9	CC367 - 368		N- Buruiana M ; E- Biserica ; S-Ds337 ; V- DS338	1950	87.308	Legea 1/2011 Carte funciara nr. 61637
615	7.1	* TEREN aferent scolii Horpaz 1.265 mp	85	CV9	CC367 - 368		N- Buruiana M ; E- Biserica ; S-Ds337 ; V- DS338	1950	15.920	Legea 1/2011 Carte funciara nr. 61637
616	1.6.3	IMPREJMUIRA SCOALA GAURENI	960					2013	17.946	HCL 26/2014
617	7.1	* TEREN aferent scolii Gaureni(3.059 mp)	39	CV4	A52.Cc53 +54.F55.A 56, P55		N-Parasca V ; E- Parasca V ; S-DS72 ; V-Popa Gh	1950	54.135	Legea 1/2011 Carte Funciara nr. 61634
618	1.6.2	SCOALA DANCAS (106 mp): magazie 26 mp: grup sanitar 6 mp	14	CV7	Cc182- 183.L181, L184		N- DS153 ; E- DR75 ; S- Bandac I		49.515	Legea 1/2011 Carte Funciara nr. 61768
619	7.1	* TEREN aferent curtii scolii Dancas	62	CV7	Cc182- 183.L181, L184, P181,P184 /3		N- DS153 ; E- DR75 ; S- Bandac I		10.633	Legea 1/2011 Carte Funciara nr. 61768. Titlu prop 274403 /2008

620	7.1	* TEREN aferent scolii Dancas	70	CV7	Cc182-183,L181, L184, P181,P184 /3	N- DS153 ; E- DR75 ; S- Bandac I		1.953	Legea 1/2011 Carte Funciara nr. 61768, Titlu prop 274403 /2008
621	1.6.3.2	Imprejmuire scoala Dancas (120 ML)	2095	CV 7				7.192	HCL 2/30.01.2018
622	1.6.2	SCOALA VECHIE VALEA ADANCA (90 mp)	105	CV3	A461/1, CC44 - 45	N-Petrovici A ; E-petrovici a ; S-DS30 ; V-Mutea S		194.238	Legea 1/2011
623	7.1	*TEREN aferent curtii scolii Valea Adinca	96	CV3	A46/1, CC44 - 45	N-Petrovici A ; E-petrovici a ; S-DS30 ; V-Mutea S		11.330	Legea 1/2011
624	7.1	*TEREN aferent scolii Valea Adinca	99	CV3	A46/1, CC44 - 45	N-Petrovici A ; E-petrovici a ; S-DS30 ; V-Mutea S		15.711	Legea 1/2011
625	1.6.2	GRADINITA CU 2 SALI DE GRUPA VALEA ADINCA (SCOALA NOUA) 289.34 mp	936	CV3	A461/1, CC44 - 45	N-Petrovici A ; E-petrovici a ; S-DS30 ; V-Mutea S		884.874	PV nr. 354/2011
626	1.6.2	SCOALA BRATULENI (113 mp) : grup sanitar 5mp	106	CV9	CC246 - 247, A245, A248	N-DS40 ; E-DS41 ; V-IRIMIA		98.495	Legea 1/2011 Carte funciara nr.62235
627	7.1	* TEREN aferent curtii scolii Bratuleni	71	CV9	P245, P248	N-DS40 ; E-DS41 ; V-IRIMIA		47.615	Legea 1/2011
628	7.1	* TEREN aferent scolii Bratuleni	74	CV9	P245, P248	N-DS40 ; E-DS41 ; V-IRIMIA		3.689	Legea 1/2011
629	1.6.2	SCOALA VOROVESTI (225 mp)-gradinita	12	CV13	CC414-415, A413, A416	N- DS355 ; E-SCOALA ; S-SCOALA ; V-BAHRIM C		454.810	Legea 1/2011
630	7.1	* TEREN aferent curtii scolii Vorovesti	91	CV13	P413, P416	N- SCOALA : E-VACARU ; S-BAHRIM ; V-BAHRIM C	NC 66737	51.561	Legea 1/2011
631	7.1	* TEREN aferent scolii Vorovesti	94	CV13	P413, P416	N- SCOALA ; E-VACARU ; S-BAHRIM ; V-BAHRIM C	NC 66737	16.318	Legea 1/2011
632	1.6.2	SCOALA URICANI compusa din: corp cladire scoala cu suprafata de 335 mp - anexa (grup sanitar) cu suprafata de 22 mp.	1	CV 5	CC187, A189/3, CO 188	N-Radu ; E-oseaua de centura ; S- camin cultural ; V-Vranceanu		170.089	Legea 213/1998; modificat cu HCL 32/2016

633	1.6.3	IMPREJMUIRE SCOALA URICANI (lungime 229 m si inaltime medie 1,5m)	954				v	2013	35.891	HCL 26/2014
634	7.1	TEREN AFERENT SCOLII URICANI (curte+constructii)=3067 mp	1738	CV5	A 189/3.CC1 87, CO188		N-RADU CTIN ; E-DC ; S-VASILACHE GH ; V-PARAU URICANI	1991	46.312	Legea 213/1998
635	1.6.2	SCOALA "DIMITRIE ANGHEL" CORNESTI (416 mp si constructiile anexa C3=59 mp si C4=18 mp)	3	CV7	CC153 - 154, A155		N-BISERICA ; E-DS159 ; S-DS159 ; V-NUCU A	1950	357.816	Legea 1/2011
636	1.6.3	IMPREJMUIRE SCOALA CORNESTI(lungime 253 m si inaltime medie 1,5m)	962					2013	64.886	HCL 26/2014
637	7.1	* TEREN aferent curtii scolii Cornesti	87	CV7	P155		N-DS159 ; E-CURMEI GH ; S-DS134 ; V-SCOALA		50.480	Legea 1/2011
638	7.1	* TEREN aferent scolii Cornesti	89	CV7	P155		N-DS159 ; E-CURMEI GH ; S-DS134 ; V-SCOALA		7.807	Legea 1/2011
639	1.6.2	GRADINITA CORNESTI (231 mp)	4	CV7	CC153 - 154, A155		N-BISERICA ; E-DS159 ; S-DS159 ; V-NUCU A	1950	160.012	Legea 1/2011
640	1.6.2	GRADINITA PROSELNICI .s.c. 369 mp, NC	961	CV7	CC250 - 251. CO253. P235. A252. A254/2		N-DS157 ; E-LUPU M ; S-PARAU ; V-PANTARU E	2009	863.523	Legea 1/2011
641	1.6.3	IMPREJMUIRE GRADINITA PROSELNICI (lungime 115 m si inaltimea medie 1.5m)	963					2013	21.765	HCL 26/2014
642	7.1	* TEREN aferent curtii scolii Proselnici(9.400 mp) NC 85041	101	CV7	CC250 - 251. CO253. P235. A252. A254/2		N-DS157 ; E-LUPU M ; S-PARAU ; V-PANTARU E		107.205	Legea 1/2011
643	1.6.2	SCOALA PROSELNICI (suprafata construita 209 mp) NC 85041-C1: constructii anexa cu s.c. 21 mp si NC 85041-C3 ; constructii anexa cu s.c. 19 mp si NC 85041-C4	152	CV7	CC250 - 251. CO253. P235. A252. A254/2		N-DS157 ; E-LUPU M ; S-PARAU ; V-PANTARU E	1972	92.145	Legea 1/2011; Nr. C.F. 85041
644	1.6.2	SCOALA CIURBESTI (204 mp): magazie 36 mp: grup sanitar 12 mp	107	CV3	CC133 - 134. A132		N-GOGU P ; E-ARAVU C ; S-DS226 ; V-CHISANOVICI	1960	145.120	-Legea 1/2011 Carte Funciara nr. 62231

645	7.1	* TEREN aferent curtii scolii Ciurbesti	84	CV3	CC133 - 134, A132		N-GOGU P ; E-ARAVU C ; S-DS226 ; V-CHISANOVICI		9.789	Legea 1/2011 Carte Funciara nr. 62231
646	7.1	* TEREN aferent scolii Ciurbesti	80	CV3	CC133 - 134, A132		N-GOGU P ; E-ARAVU C ; S-DS226 ; V-CHISANOVICI		12.644	Legea 1/2011 Carte Funciara nr. 62231
647	1.6.3	IMPREJMUIRE SCOALA CIURBESTI	1382	CV3					7.318	HCL 14/2015
648	1.6.2	GRADINITA SI DISPENSAR CIURBESTI (Total 133 mp);Dispensarul-58mp concesionat Darie Maria Crenela	151	CV11	Cc395,Cc3 97-398, și A399/3		N-DS226 ; E-DS457 ; S-DS400 ; V-AVRAM VICTOR	Construit în anul 1970 prin contribuția locuitorilor	301.935	Legea 1/2011
649	1.6.3	IMPREJMUIRE DISPENSAR SI GRADINITA CIURBESTI	1854	CV 11					17.530	HCL 41/2017
650	7.1	* TEREN aferent (2.326 mp)	149	CV11	Cc395,Cc3 97-398, și A399/3		N-DS226 ; E-DS457 ; S-DS400 ; V-AVRAM VICTOR		29.729	Legea 1/2011
651	1.2.7	PLATFORMA GUNOI BALCIU	944				* platforma betonata 34x33x3 bazin stocare 8.5x8.5x1.5		1.780.378	HCL 72/ 2012
652	1.5.11	RAMPA DESCARCARE/TRANSFER DESEURI	2146		NC 62038		concesionare 245.29 mp SC WOI.VES RECYCLE SRL, contr.2320/16.01.2019(platforma betonata)		221.397	HCL 2/2018:NC 62038
653	1.2.7	PLATFORMA GUNOI URICANI	946				* platforma betonata 34x33x3		1.725.618	HCL 72/ 2012
654	1.6.8	CASA MORTUARA URICANI (36 mp)	1002						44.355	HCL 11/2012 dat in
655	1.6.8	CASA MORTUARA MIROSLAVA (36 mp)	1003						45.675	HCL 11/2012 dat in
656	7.1	TEREN AFERENT SCOLII VALEA	166	T54	P2536/6/1				77.148	Legea 84/1995 Carte
		"OGALNICEANU" MIROSLAVA	Muzeu + biblioteca parter 407.43 mp	114		NC 2779-C1		1976	243.552	
			Muzeu + biblioteca etaj 1 - 64.69 mp	130		NC 2779-C1			38.670	
			Scoala mica etaj 1 279,25 mp	115		NC 2779-C6			166.929	
			Scoala mica parter 260,78 mp	116		NC 2779-C6			155.888	
			Cantina 412.88 mp	117		NC 2779-C3		1929	210.156	
			Sala sport parter 102.22 mp	119		TEREN SPORT ?			72.330	

657	1.6.2	GRUP SCOLAR AGRICOL "MIHAIL KI	Scoala mare parter 514,16 mp	121	CV 12	Cartea Funciara 64442	N-Lic. Agricol E-DC1500 S-SC SAZPIC V-SC SAZPIC		347.029	Legea 1/2011; Cartea Funciara 64442	
			Scoala mare etaj 1 - 514,81 mp	122					NC 2779-C7		347.468
			Camin parter 615.69 mp	123					NC 2779-C7		394.582
			Camin et 1-607,53 mp	124					NC 2779-C10		419.355
			Anexa corp scoala etaj 1 - 131,20 mp	125					NC 2779-C10		74.741
			Anexa corp scoala parter - 128,74 mp	126					NC 2779-C2		73.339
			Cladire cu destinatia scoala, constructie nefinalizata s.c. 320 mp	2126					NC 2779-C2		135.900
			Cladire cu destinatia scoala, constructie nefinalizata s.c. 320 mp	2126					NC 2779-C4		
	1.5.3	Beci cu s.c 23,97 si s.u. 146,09 mp	2128	NC 2779-C16					12.288		
	1.8.9	Castel apa cu s.c. 37.15 mp	2135	NC 2779-C15					1		
	1.6.2	Laborator biologic cu s.c. 152,42 mp. s.u. 112,53 mp + 7,65 mp terasa	2136	NC 2779-C8					23.050		
	1.6.8	Cabina poarta. s.c. 12,95 mp si s.u. 7,86 mp	2137	NC 2779-C9					15.577		
	1.2.7	Grajd (saivan oi) cu s.c 1427,43 mp si s.d. 1351 mp	2138	NC 2780-C1/P. CF 68877-C1					145.859		
1.2.7	Grajd cu s.c. 717.10 mp si s.d. 614.03 mp	2139		85.857							
1.5.3	Beci piatra	2140	DE INTABUI. AT	7.770							
658	1.6.2	CENTRU DE ZI PENTRU COPII Nr.1 CORNESTI (cladire fosta Primarie Comesti) (158,57 mp)	981	CV13	Cc258, Co259, A260	NC 5966	N-DS134 ; E-DS261 : S-C.L. Miroslava	Reabilitare cladire fosta Primarie din Comesti prin FEADR la	880.024	HCL 52/2012; Carte funciara 10756	
659	1.6.3	IMPREJMUIRE CENTRU DE ZI	435						23.034	HCL 26/2014	
660	7.1	* TEREN aferent (1.473 mp)-fosta primarie Comesti	131	CV13	Cc258, Co259, A260 - NC 64755, 64756		N-DS134 ; E-DS261 : S-C.L. Miroslava	Masuratoare in anul 2012	14.077	Legea 213/1998	
661	1.6.2	CENTRU DE INGRIJIRE DE ZI PENTRU	1651	CV13				2014	517.829	HCL 149/29.10.2015	

662	1.6.2	STADION URICANI	1005						1.078.117	HCL 26/2014		
663	1.6.3	IMPREJMUIRE STADION URICANI	1007						24.942	HCL 26/2014		
664	1.6.2	STADION URICANI 2	1887						477.330	HCL 41/2017		
665	1.6.3	IMPREJMUIRE STADION URICANI 2	1873						34.252	HCL 41/2017		
666	1.6.2	VESTIAR URICANI	2107						876.088	HCL 143/2017		
667	1.6.2	STADION BALCIU	1880						99.409	HCL 41/2017		
668	1.6.3	IMPREJMUIRE CIMITIR NOU VALEA	1874						15.346	HCL 41/2017		
669	1.6.3	IMPREJMUIRE BLOCURI MIROSLAVA	1081						4.571	HCL 26/2014		
670	1.1.4	CENTRALA FOTOVOLTAICA DE	1551	T78	P3694			2015	7.630.646	HCL 128/2015		
671	1.3.25	PARCARE SALA SPORT	1882	T56					12.622	HCL 41/2017		
672	1.2.7	ADAPOST CAINI COMUNITARI	1876					2016	188.872	HCL 41/2017		
673	1.2.2	MAGAZIE cu s.c. 167 mp; s.u. 141.95 mp	2241						NC 66852-C1	1985	13.584	Carte funciara 66852. contact vanzare cumparare 4910/08.05.2018 (Agromixt S.A.) HCL 122/31.05.2018
674	1.2.11	BECI PIATRA cu s.c. 22 mp; s.u. 22 mp	2242						NC 66852-C2	1973	1.935	
675	1.3.1.1	GARAJ cu s.c. 226 mp; s.u. 214.70 mp	2243						NC 66852-C3	1985	44.604	
676	1.2.2	MAGAZIE cu s.c. 227 mp; s.u. 192.95 mp	2244						NC 66852-C5	1985	53.200	
677	1.1.2.1	ATELIER MECANIC cu s.c. 183 mp; s.u. 155,55 mp	2245						NC 66852-C7	1981	21.267	
678	1.2.2	MAGAZIE cu s.c. 41 mp; s.u. 36.90 mp	2246						NC 66852-C8	1961	6.727	
679	1.1.5.1	PLATFORMA BETONATA cu s.c.si s.u. 215 mp	2247						NC 66852-C9	1981	1.655	
680	1.6.1.1	DORMITOR cu s.c. 526 mp si s.u. 429.34 mp	2248						NC 66852-C10	1970	105.040	
681	1.2.11	MAGAZIE cu s.c. 84 mp; s.u. 71.40 mp	2249						NC 66852-C11	1978	13.678	
682	1.6.1.1	DORMITOR cu s.c. 260 mp si s.u. 222.64 mp	2250						NC 66852-C12	1978	52.594	
683	1.6.8	CANTINA cu s.c. 291 mp si s.u. 239,04 mp	2251						NC 66852-C13	1987	31.518	
684	1.6.1.1	DORMITOR cu s.c. 306 mp si s.u. 219.68 mp	2252						NC 66852-C14	1987	55.709	
685	1.2.11	ANEXA CARAMIDA cu s.c. 82 mp si s.u. 69,70 mp	2253						NC 66852-C16	1970	8.420	

F E R M A 7 U R I C A N I

686	1.6.1	BLOC DE LOCUINTE P+1, cu s.c. 350 mp si s.u. 265,49 mp	2254		NC 66852-C17	1987	67.759	
687	1.6.1	CAMIN P+1 cu s.c. 934 mp si s.u. 812,83 mp	2255		NC 66852-C19	1986	134.238	
688	1.6.1	CAMIN P+1 cu s.c. 1004 mp si s.u. 815.44 mp	2256		NC 66852-C20	1987	152.770	
689	1.2.11	MAGAZIE cu s.c. 153 mp. s.u. 130.05 mp	2257		NC 66852-C21	1987	11.632	
690	1.6.8	CASA PRAZNICAR SAT VALEA ADINCA	2341		Suprafata construita si desfasurata este de	2018	395.275	HCL 137/28.06.2018
							18.039.363	

MONUMENTE

MONUMENTE	691	1.5.1	Statuie eroi 1918 școala Cornești	128	In curtea Scolii Generale în Satul Cornești. suprafata		1968	3.434	Legea 213/1998
	692	1.5.1	Monumentul eroilor pentru întregirea	129	In curtea caminului cultural Uricani. suprafata de 2,5 mp		1968	8.401	Legea 213/1998
	693	7.1	Cimitirul eroilor din satul Uricani	916	CV8	CI 265, pe o suprafață de 1500 mp	N-cale acces E-Chiruța I S-Veringă V-Costin C	1918	12.492
							24.327		

TERENURI

Nr.crt	Cod clasificare	Elemente de identificare	Anul dobândirii sau	Valoarea de inventar RON	Denumire act proprietate sau alte acte		
						Nr inventar	Tarla
694	7.1	TEREN GRUPUL SCOLAR AGRICOL "MIHAIL KOGALNICEANU" MIROSLAVA -Titlu de prorietae 86194/2004-intravilan Com. Miroslava	1016	CV 30	A1514 suprafata de 1.07 ha in CF 68877	17.989	Legea 1/2011; HCL
			1018	CV 29	A1475 suprafata de 0,8618 ha. NC 2779	14.489	Legea 1/2011; HCL
			1017	CV 29	F1469 suprafata de 1.2725 ha. NC 2779	21.394	Legea 1/2011; HCL
			1019	CV 29	CC1471 suprafata de 3,4882 ha, NC 2779	58.544	Legea 1/2011; HCL
			1020	CV 30	CC 1501 suprafata de 0.6529 ha-curti	10.977	Legea 1/2011; HCL
			1021	CV 30	CC1516 suprafata de 1.7213 ha, in CF 68877	20.533	Legea 1/2011; HCL
			1015	T 54	A 2536/25/1/4 in suprafata de 4,0179 ha	67.550	HCL 43/2013modificata
			2324	T 54	N.C. 86495, cu suprafata totala de 313.010 mp, Lot 1-suprafata de 247.077 mp parcela A	526.779	HCL. 155/31.07.2018; HCL 200/27.09.2018; HCL 235/27.11.2018
					Lot 2-suprafata de 41365 mp parcela A		
					Lot 3-suprafata de 24.235 mp parcela A		
		Lot 4-suprafata de 333 mp parcela A 2536/1/1/1/7					
			2013				

			2325	T 54	N.C. 86494, cu suprafata de 45 mp . parcela A 2536/1/1/1/1 , intravilan extins conf. PUG sat Miroslava (ptr amplasare post transformare Delgaz Grid)		76	HCL155/31.07.2018; HCL 200/27.09.2018
			2190	T 54	Lot 2-A 2536/1/1/1/2 in suprafata de 45 mp : (ptr. amplasare transformator SC DELGAZ-GRID) NC 85316		76	HCL 10/2018; Nr. C.F. 85316:HCL 69/30.03.2018
695	7.1	Teren sat Valea Ursului cu suprafata de 12 ha	1772	T 54	A 2536/25/1/5 in suprafata de 12 ha		201.953	Legea 1/2011;HCL. 21/2016
696	7.1	TEREN Scoala Uricani (3 ha)	150	T 5 T 6	P 85/2/3 P 95/5	2005 2005	406.148	Legea 1/2011 Titlu de prop. 86090/2004
697	7.1	TEREN Scoala Uricani (2 ha) extravilan	1667	T 8	P 358/62	2002	260.253	Legea 1/2011 Titlu de
698	7.1	TEREN Scoala Miroslava (6,5 ha)	164	T 6	P 250/3/19	2004	762.672	Legea 1/2011 Titlu
699	7.1	TEREN Scoala Cornesti (2 ha) extravilan	1668	T 46	L. 2074/1	2010	260.253	Legea 1/2011 Titlu
700	7.1	TEREN Scoala Cornesti (5 ha) extravilan	1669	T 46	L. 2074/5	2010	650.633	Legea 1/2011 Titlu
701	7.1	TEREN Scoala Cornesti (1,4883 ha) extravilan	1670	T 46	L. 2074/7	2010	193.668	Legea 1/2011 Titlu
702	7.1	TEREN Scoala Gaureni (9,37 ha) extravilan	1671	T 8	P 358/61	2002	1.219.287	Legea 1/2011 Titlu
703	7.1	Teren Scoala Bratuleni (5 ha) extravilan	2023	T6	A 260/1 (arabil 46581 mp) si F263/1 (fanete	2017	605.880	Legea 1/2011 Titlu
704	7.1	TEREN (4,73 ha)	1673	T 54	A 2536/25/1/4/1, cu suprafata de 4.73 ha (fost	2015	79.522	HCL 57/2015
705	7.1	Teren neproductiv cu suprafata de 15.796 mp.	2303		15.796 mp-parcela DC 2047/10/1	2018	12.786	HCL 57/2015 si HCL
706	7.1	Teren neproductiv cu suprafata totala de 16.661 mp, amplasat de-a lungul DJ 248A	2304	Lot 1 Lot 2	16.646 mp-parcela DC 2047/10/2/1 15 mp-parcela DC 2047/10/2/2 (amplasare post	2018 2018	13.487	HCL 57/2015; HCL 140/2018;
707	7.1	Teren neproductiv cu suprafata de 1.486 mp.	2306		1.486 mp-parcela DC 2047/10/4	2015	1.203	HCL 57/2015 si HCL
708	7.1	Teren neproductiv cu suprafata de 13.016 mp.	2307		13.016 mp-parcela DC 2047/10/5	2015	10.536	HCL 57/2015 si HCL
709	7.1	Teren cu suprafata de 10.476 mp amplasat de-a	2308		10.476 mp-parcela DC 2047/10/3/1	2018	8.480	HCL 140/28.06.2018
710	7.1	Teren cu suprafata de 506 mp amplasat de-a	2309		506 mp-parcela DC 2047/10/3/2	2018	410	HCL 140/28.06.2018
711	7.1	Teren cu suprafata de 243 mp amplasat de-a	2310		243 mp-parcela DC 2047/10/3/3	2018	196	HCL 140/28.06.2018
712	7.1	TEREN cu suprafata de 0,01 ha	852	T 30	1PD (1618/1)	2011	168	Anexa la HCL 80/ 2011
713	7.1	TEREN cu suprafata de 0,01 ha		T 28	1F (1296/3)		168	
714	7.1	TEREN intravilan sat Miroslava cu suprafata de	1033	CV 13	P 593/100/2	2013	4.672	HCL 81/27.06.2013
715	7.1	TEREN intravilan sat Miroslava suprafata de	1034	CV 13	CC 654/100/2		2.960	
716	7.1	TEREN intravilan sat Miroslava suprafata de	1037	CV 14	CC 665/11		2.520	
717	7.1	TEREN intravilan sat Miroslava suprafata	1035	CV 14	CC 667/2		1.453	
718	7.1	TEREN intravilan sat Miroslava suprafata	1036	CV 14	CC 670/10		27.022	
719	7.1	TEREN intravilan sat Miroslava suprafata de	1443	CV 14	A 669	2.440		
720	7.1	TEREN intravilan conf. PUG sat Miroslava in	155	T 30	A 1511/100	1991	32.659	Domeniul public cf.
721	7.1	TEREN in suprafata de 0,01 ha	850	T 62	1DR (3312/1)	2011	453	HCL 80/ 2011
722	7.1	TEREN in suprafata de 0,25 ha sat Balciu	853	T 62	1A (2878/2) NC 4824, teren aferent		9.333	HCL 80/ 2011
723	7.1	TEREN suprafata de 0,01 ha	154	T 62	P 2829	1991	373	Domeniul public cf.
724	7.1	TEREN in suprafata de 0,01 ha	854	T 72	1P (3300/1)	2011	453	HCL 80/2011

725	7.1	TEREN in suprafata de 0,01 ha	855	T 47	IP (2144)	2011	453	HCL 80/2011	
726	7.1	TEREN intravilan sat Proselnici suprafata de 0,5	156	CV 8	P 261	1991	14.158	Domeniul public cf.	
727	7.1	TEREN in suprafata de 0,01 ha	858	T 81	IP (3737/1)	2011	453	HCL 80/2011	
728	7.1	TEREN suprafata de 0,01 ha	859	T 66	ICC (3044/1)	2011	453	HCL 80/2011	
729	7.1	TEREN suprafata de 0,01 ha	860	T 66	IP (3058/1)	2011	453	HCL 80/2011	
730	7.1	TEREN in suprafata de 0,01 ha	861	T 54	IP (2519/11)	2011	453	HCL 80/2011	
731	7.1	TEREN suprafata 0,02 ha	157	T 31	P 1652	1991	907	Domeniul public cf.	
732	7.1	TEREN in suprafata de 0,01 ha	862	T 17	IP (704/2)	2011	453	HCL 80/2011	
733	7.1	TEREN cu suprafata de 0,7424 ha	847	T 14	NC 63960	2010	28.211	HCL 173/28.10.2010 (cai de acces)	
734	7.1	TEREN cu suprafata de 0,3391 ha		T 15	NC 64329		12.886		
735	7.1	TEREN in suprafata de 0,01 ha	876	T 24	IP (1052/1)	2011	453	HCL 80/2011	
736	7.1	TEREN suprafata 0,0156 ha	990	T 60	A 2724/100/26	2013	707	Domeniul public cf.	
737	7.1	Teren cu destinatia forestiera, extravilan com.	144!	T 78	F3601. A3602, PD 3603. DE 3604, F 3605, A	2014	410.029	HCL 124/2014	
738	7.1	Teren intravilan sat Ciurbesti, , cu suprafata	1757	T 78	A 3680/100/1/2, P 3719/2, P 3718/2. HC	2016	78.779	HCL 74/2016	
739	7.1	Teren sat Balciu cu suprafata de 587 mp	1759	CV 11	Terenul pe care este construit rezervorul de 500	2016	12.005	HCL 86/2016	
740	7.1	Teren cu suprafata de 71 mp sat Balciu	1760	T 56	NC 67975 Terenul pe care este construit	2016	1.388	HCL 86/2016	
741	7.1	Teren cu suprafata de 16342 mp , proveniti din NC 78491, situat in T74, intravilan sat Cornesti. destinat cailor de acces pentru terenurile concesionate	1893	NC 79417	HC	5127 mp	2016	62.822	HCL 19/2016, HCL10/2017; NC 79418:79417; 79419:79420
				NC 79418	P(4495 mp) DR(969 mp)	5464 mp			
				NC 79419	P(2306 mp) DR(442 mp)	2748 mp			
				NC 79420	P	3003 mp			
742	7.1	Teren cu suprafata de 316 mp cu NC 81312 322 mp cu NC 81363	1786	Intravilan conf. PUG sat Valea Adinca (donatie conf. contractului 4520/17.06.2016)		2016	12.045	HCL 36/2016	
743	7.1	Teren cu suprafata de 50 mp	1811	T9. parcela Cc 499/1/36/1, intravilan sat Uricani		2016	187	HCL 79/2016	
744	7.1	Teren cu suprafata de 157 mp cu NC 81927 46 mp cu NC 81928	1812	sat Miroslava (conform contractului de donatie 7590/06.10.2016)		2016	3.368	HCL 79/2016; NC 81927 si 81928	
745	7.1	Teren cu suprafata de 86 mp	1785	Intravilan conf. PUG sat Miroslava (donatie conf. contractului 4967/05.07.2016) NC 81483		2016	1.427	HCL 36/2016; NC 81483	
746	7.1	Teren cu suprafata de 576 mp sat Cornesti	2012	Sat Cornesti . suprafata de 576 mp-dat in administrare D.G.A.S.P.C.-HCL207/26.10.2017, NC 79434		2017	2.215	HCL 180/2017; NC 79434	
747	7.1	Teren cu suprafata de 621 in sat Cornesti	2013	NC 79462. Sat Cornesti , suprafata de 621 mp-dat in administrare D.G.A.S.P.C.-HCL207/26.10.2017		2017	2.387	HCL 180/2017; NC 79462	
748	7.1	Teren cu suprafata de 665 mp sat Cornesti	2014	NC 79478 Sat Cornesti , suprafata de 665 mp-dat in administrare D.G.A.S.P.C.-HCL207/26.10.2017		2017	2.556	HCL 180/2017; NC 79478	

TERET

749	7.1	Teren cu suprafata de 40 mp, intravilan conform PUG sat Valea Ursului	2198	T 43, parcela A 2036/100/3 (in vederea amplasarii unui post de transformare S.C. DELGAZ-GRID S.A.)	2018	I	HCL 53/2018
750	7.1	Teren cu suprafata de 80 mp, intravilan conform PUG sat Valea Adinca	2267	T 64 parcela A 2957/100/3 (in vederea amplasarii postului de transformare PTAB 5 de pe str. Veche)	2018	I	HCL 111/2018
751	7.1	Teren cu suprafata de 500 mp, cu NC 77229 Sat Cornesti	2288	T74 . parcela P 3337/15 in vederea construirii unei case de tip familial , in administrarea D.G.A.S.P.C Iasi	2018	10.105	HCL 111/2018:HCL 125/2018
752	7.1	Teren cu suprafata de 513 mp, cu NC 79428 Sat Cornesti	2289	T74 , in vederea construirii unei case de tip familial , in administrarea D.G.A.S.P.C Iasi	2018	1.972	HCL 111/2018;HCL 125/2018
753	7.1	Teren cu suprafata de 525 mp, cu NC 79465 Sat Cornesti	2290	T74 . in vederea construirii unci case de tip familial , in administrarea D.G.A.S.P.C Iasi	2018	2.018	HCL 111/2018;HCL 125/2018
754	7.1	Teren cu suprafata de 15.115 mp. intravilan sat Uricani NC 66852	2259	Ferma 7 (de la Agromixt SA) ,parcelele 368/1-368/18 din care 10.929 mp curti constructii; 1.704mp arabii si 2.482mp neproductiv	2018	1.181.903	Cartea funciara 66852 (contr. Vanzare-cump.4910/08.05.2018) . HCL 122/31.05.2018
755	7.1	Teren cu suprafata masurata de 8.502 mp cu NC 79415 . sat Cornesti	2292	T74. sat Cornesti (trecut din domeniul privat. in vederea depunerii cererii de finantare pentru proiectele "Construire sala sport in localitatile Uricani si Cornesti Com. Miroslava")	2018	32.683	HCL 128/21.06.2018
756	7.1	Teren cu suprafata de 53.659 mp si NC 82376. sat Uricani	2293	T16. sat Uricani (trecut din domeniul privat. in vederea depunerii cererii de finantare pentru proiectele "Construire sala sport in localitatile Uricani si Cornesti Com. Miroslava")	2018	206.274	HCL 128/21.06.2018
757	7.1	Teren cu suprafata de 18 mp, intravilan sat Horpaz	2311	T80 . parcela A3759/60/20 (in vederea amplasarii unui post de transformare de catre SC DELGAZ GRID SA in zona intersectiei str. Independentei cu str. Holdelor din satul Horpaz)	2018	I	HCL 140/28.06.2018
758	7.1	Teren cu suprafata de 14.661 mp si NC 86243.	2332	Amplasament teren fotbal	2018	695.044	HCL 200/27.09.2018
759	7.1	Teren intravilan conf. PUG sat Miroslava. in suprafata totala de 8215 mp	1266	T 54, parcela A 2536/76 compusa din urmatoarele suprafete (provenite din NC 77092) :	2.018	133.875	HCL 200/27.09.2018; HCL 261/20.12.2018; NC 79169 si 79170
						2864 mp, cu NC 79169	
						5351 mp. cu NC 79170	
						8.423.573	

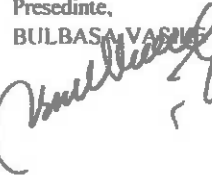
				PASUNI					
PASUNI	760	7.1	Pășune sat Miroslava	169	63,14 ha total situate astfel:		1991	673.498	Domeniul public cf. Legii 18/1991-pasune
					T56	A2261 suprafața de 15,04 ha –Pe Mun.Iași			
					T56	HC1758/2 suprafața de 0,57 ha–Pe Mun.Iași			
					T56	A1763/30 suprafața de 28,77 ha–Pe Mun.Iași			
					T56	HC1758 suprafața de 0,52 ha–Pe Mun.Iași			
					T56	P1767/30 suprafața de 15,24 ha–Pe Mun.Iași			
	761	7.1	Pășune sat Balciu	159	18,152 ha total situate:		1991	151.112	Domeniul public cf. Legii 18/1991-pasune
					T62	P2870 suprafața de 8,5884 ha si anume:			
						* P2870/1 - 0,0012 ha			
						* P2870/100/2 - 0,50 ha ; NC 62038			
						* P2870/2 - 6,6915 ha ;			
						* P2870/5 - 1,3957 ha ;			
T62					P2870/100/2 suprafața de 0,5 ha (NC 62038) extravilan (care a fost inregistrat initial " tarlăua 67 parcela P3083/1" si modificat prin HCL 84/19.07.2013)				
T67					P3083/2 cu suprafața de 3,50 ha. concesionat Lazar Gabriela				
T67	P3085/1 cu suprafața de 0,6840 ha. concesionat Lazar Gabriela								
T67	P3091 suprafața de 4,88 ha, concesionat Lazar Gabriela								
762	7.1	Pășune sat Cornești	160	11,97 ha total situate astfel:		1991	99.647	Domeniul public cf. Legii 18/1991-pasune	
				T72	P3225, HC3228,HC3227,HC3226, NR 3240, HC3230, P3231/1, P3229 suprafața de 9,9248 ha,trece prin DE 3343 si P3344				
				T72	P3243 suprafața de 2.05 ha;				
763	7.1	Pășune sat Proselnici	170	95,90 ha total situate astfel:		1991	798.342	Domeniul public cf. Legii 18/1991-pasune	
				T47	P2114,NR2113,De2111,P2105,De2104,HC2112. suprafața de 89,40 ha				
				T47	P2149,NR 2150,P2159/1.HC2151, P2148, suprafața de 6,50 ha				

PASUNE	764	7.1	Pășune sat Ciurbești	161	T78	A3680/100/1/3, P3694/99/3, De3697, De3698, N3700, De3701, P3702, P3703,P3705,P3706/2, De3707, P3708,N3709, De3710, De3711/2, HC3712. P3713, N3714,CD3715 cu suprafata de 34,21 ha	1991	326.413	Domeniul public cf. Legii 18/1991-pasune
				1027	T78	P3694 cu NC65677 in suprafata de 5ha.(aferent Centralei fotovoltaice de productie a energiei)	2013	67.409	HCL 64/2013
	765	7.1	Pășune sat Horpaz	167	19,60 ha situate asfel:		1991	141.900	Domeniul public cf. Legii 18/1991-pasune
					T67	P3123/10 suprafata de 16,2705 ha P3123/11 suprafata de 0,175 ha			
				T67	P3125/2 cu suprafata de 0,6 ha				
766	7.1	Pășune sat Valea Ursului	173	3,5 ha,situate asfel:		1991	29.136	Domeniul public cf. Legii 18/1991-pasune + faneata	
				T54	P2519,P2402 suprafata de 3,40 ha-pasune				
				T54	F2513 in suprafata de 0,1 ha-faneata				
PASUNI	767	7.1	Pășune sat Găureni	162	53,24 ha total ,situate asfel:		1991	443.209	Domeniul public cf. Legii 18/1991-pasune
					T19	A1787 -Pe Mun.Iasi, suprafata de 7.76 ha			
					T39	P1732/1/1 -pe Mun. Iasi - suprafata de 45,48 ha			
	768	7.1	Pășune sat Brătuleni	917	T 17	P 698/I. P 702/I suprafata de 1.4176 ha;	1991	227.687	Domeniul public cf. Legii 18/1991-pasune
PASUNI	769	7.1	Pășune sat Urlicani	171	114,1388 ha total situate asfel:		1991	1.538.800	Domeniul public cf. Legii 18/1991-pasune
					T 25	parcelele Nr. 1151.Nr. 1152. Nr. 1153. Nr. 1154. Nr. 1155, P 1156/14, Nr. 1088, P 697/2.suprafata de 16,0982 ha (diminuat cu HCL 55/2016)			
					T 25	P 1156/1 suprafata de 0,5 ha (NC 62039)			
					T 6	A128,F125,VN126,F127, De124,De129,VN122 F123.De121,VN119,F120, De118,VN115.F116 De114,F111, VN104, F105,De103suprafata de 11,80 ha;			
					T 6	P 98 suprafata de 4,92 ha;			
					T 38	A 1720.A 1778 suprafata totala de 31,69 ha-Pe			
				T 39	F 1729.P 1732, suprafata de 26,57 ha- pe Mun iasi				

PASUNI		PASUNI		PASUNI		PASUNI		PASUNI	
			Pășune sat Uricani		T 32	P1705/1 .DE 1704,P1703 suprafața de 13.1758 ha;			
					T 26	P1705/101 suprafața de 0,05 ha;(ptr. infiintarea unui cimitir de animale)			
					T 26	P 1162,HB 1163 cu suprafața de 9.0648 ha:			
					T 26	I P/1162/1 suprafața de 0,27 ha	2011		HCL 80/2011
					116,75 ha total situate astfel:				
					T20	NR795, NR796, NR797, NR798, NR799, NR800, NR801, NR802, NR803, NR804, NR805, NR806, NR807, NR808, NR809, NR810, NR811, NR812, P813, NR814, NR815, NR824, P827 suprafața de 82,5 ha			
	770	7.1	Pășune sat Vorovești	172	T24	NR1029, NR1030, NR1027, P1024, P1054, P1053 /1, NR1028, P1026, A1016/1, NC1020, DE1021, P981/16, DE1051, P1052, HC1049, NR1022, CD1050, NR1023, P1024, F1015, P1014, NR815, HC1053, NR1029, P1030, P1031 suprafața de 10.50 ha:	1991	971.913	Domeniul public cf. Legii 18/1991-pasune
					T25	A1117, A1111/2, P1107, NR1108, NR1106, F1112, NR1118 suprafața de 23.50 ha:			
					T41	IF/2005/21 in suprafața de 0,25 ha	2011		
					1,00 ha total situat astfel:				
	771	7.1	Pășune sat Valea Adanca	174	T66	P2968/25/25 suprafața 1 ha	1991	8.325	Domeniul public cf. Legii 18/1991-pasune
					38,20 ha total situate astfel:				
	772	7.1	Pășune sat Dancaș	163	T67	P3099/4 suprafața de 22,50 ha	1991	318.005	Domeniul public cf. Legii 18/1991-pasune
					T73	P3397, HC3298, P3301, HC3306, P 3309 suprafața de 15,7 ha			
773									
	773	7.1	Cimitir sat Miroslava	927	T30	Cu suprafața de 0,15 ha	1928	27.401	HCL20/26.07.2012
	774	7.1	Cimitir sat Proselnici	928	T50	Cu suprafața de 0.1437 ha	1930	18.293	HCL20/26.07.2012
	775	7.1	Cimitir sat Ciurbești	923	CV16	Cu suprafața de 0.4707 ha	1935	44.982	HCL20/26.07.2012
	776	7.1	Cimitir sat Horpaz	926	T67	Cu suprafața de 0,45 ha	1940	43.004	HCL20/26.07.2012
	777	7.1	Cimitir sat Valea Adâncă	930	T61	Cu suprafața de 0,32 ha	1931	30.581	HCL20/26.07.2012
	778	7.1	Cimitir sat Găureni	925	CV4	Cu suprafața de 0,1563 ha		14.937	HCL20/26.07.2012
	779	7.1	Cimitir sat Cornesti	924	T52	Cu suprafața de 0,21 ha, CI 2420	1930	20.069	HCL20/26.07.2012
	780	7.1	Cimitir sat Brătuleni	922	CV9	Cu suprafața de 0,2123 ha	1939	20.288	HCL20/26.07.2012

CIMITIRE	781	7.1	Cimitir sat Uricani	929	CV8	CV8 Cu suprafata de 0,446 ha (initial 3.600 mp, ulterior s-a adaugat NR. CAD 66781 cu suprafata de 860 mp)	1928	42.622	HCL 20/26.07.2012	
	782	7.1	Cimitir sat Vorovești	931	CV13	Cu suprafata de 0,9596 ha(initial 4.596 mp. ulterior s-a adaugat NR. CAD 67115 cu suprafata de 5.000 mp)	1928	37.361	HCL 20/26.07.2012	
	783	7.1	Cimitir nou sat Valea Adinca	1442	T62	P 2870/3 cu suprafata de 0.6840 ha cu NC 78330 si T 67, P 3085/2 cu suprafata de 1.3160 ha cu NC 78329(HCL 207/2014)	2014	46.700	HCL 84/2014	
	TOTAL VALOARE CIMITIRE								346.238	
TOTAL GENERAL VALOARE BUNURI PATRIMONIU PUBLIC								154.905.250		


Presedinte,
BULBASA VASILE



Secretar.
URSANU ANCUA LENUT

Membri.

- 1.RUSU ILIE
- 2.FINATTI ANTON
- 3.BURCUTA ELENA
- 4.POPOVICI EMIL
- 5.IFTIMIE VIOLETA
- 6.ENACHE ELENA



Întocmit
Consilier Patrimoniu
PIUCO LILIANA

"Îmi asun responsabilitatea
corectitudinii întocmirii
si legalității"
Piuco Liliana