




## COMUNA MIROSLAVA



### HOTĂRÂREA NR.92

privind modificarea și completarea inventarului domeniului privat al comunei Miroslava, județul Iași, Anexă nr.1 la H.C.L. nr.2/31.01.2019

Consiliul Local al Comunei Miroslava, întrunit în ședință ordinară.

Având în vedere :

-propunerea inițiatorului proiectului de hotărâre, primarul comunei Miroslava-Niță Dan și expunerea de motive a inițiatorului;

-prevederile H.C.L. Miroslava nr.2/31.01.2019 privind însușirea de către Consiliul Local Miroslava a inventarului domeniului privat al comunei Miroslava, județul Iași și actualizarea valorilor bunurilor din inventar, pe baza listelor rezultate în contabilitate, ca urmare a inventarierii realizată la data de 28 decembrie 2018 ;

-referatul întocmit de către compartimentul cadastru&fond funciar și înregistrat sub nr.16846/15.04.2019;

În conformitate cu :

-prevederile art.4 din Legea nr.213/1998 privind bunurile proprietate publică, cu modificările și completările ulterioare ;

-prevederile art.36 alin.(2) lit.c), alin.(5) lit.b), art.121 din Legea nr.215/2001 a administrației publice locale republicată, cu modificările și completările ulterioare;

-prevederile Legii nr.24/2000 privind normele de tehnică legislativă pentru elaborarea actelor normative, cu modificările și completările ulterioare;

-prevederile Legii nr.52/2003 privind transparența decizională în administrația publică, cu modificările și completările ulterioare;

-prevederile Legii nr.554/2004 privind contenciosul administrativ, cu modificările și completările ulterioare;

Având în vedere necesitatea soluționării cu celeritate a unor cereri formulate de către cetățeni interesați pentru concesiune teren din domeniul privat al comunei Miroslava,

În vederea dezvoltării unor zone de pe raza comunei Miroslava, județul Iași, respectiv: zona Capitol-Str. Fabricii, sat Valea Adâncă, zona Primărie;

Având în vedere o serie de documentații cadastrale de dezlipire, înregistrate și avizate cu admitere de către Oficiul de Cadastru și Publicitate Imobiliară Iași,

Având în vedere avizele favorabile ale comisiilor de specialitate,

În temeiul art.45 alin.(1) și art.115 alin.(1) lit.b) din Legea nr.215/2001 a administrației publice locale republicată, cu modificările și completările ulterioare,

### HOTĂRĂȘTE

**Art.1.**La data adoptării prezentei hotărâri, se aprobă modificarea și completarea Anexei nr.1 la H.C.L.nr.2/31.01.2019 privind însușirea de către Consiliul Local Miroslava a inventarului domeniului privat al comunei Miroslava, județul Iași și actualizarea valorilor bunurilor din inventar, pe baza





## COMUNA MIROSLAVA




listelor rezultate în contabilitate, ca urmare a inventarierii realizată la data de 28 decembrie 2018, după cum urmează :

- ❖ **Se actualizează numărul de inventar 2397** din inventarul domeniului privat conform documentației cadastrale de primă înscriere, înregistrată și avizată cu admitere de către Oficiul de Cadastru și Publicitate Imobiliară Iași nr.41296/15.03.2019, prin atribuirea numărului cadastral 87999 și înscrierea în cartea funciară nr.87999, suprafața de 401m.p., amplasată în extins conform P.U. sa.t Miroslava, tarla 29, parcela A 1449/1/22.
- ❖ **Se actualizează numărul de inventar 1498** din inventarul domeniului privat conform documentației cadastrale de actualizare înregistrată și avizată cu admitere de către Oficiul de Cadastru și Publicitate Imobiliară Iași, prin atribuirea numărului cadastral nou 70505(număr cadastral vechi 5685), cartea funciară nouă nr.70505(număr carte funciara veche 9751), suprafața de 1000 m.p., amplasată în intravilan extins conform P.U.G. sat Miroslava, tarla 56, parcela P2593/12/1.
- ❖ **Se actualizează numărul de inventar 1732** din inventarul domeniului privat conform documentației cadastrale de actualizare înregistrată și avizată cu admitere de către Oficiul de Cadastru și Publicitate Imobiliară Iași, prin atribuirea numărului cadastral 73078, cartea funciară 73078, suprafața de 13318 m.p., amplasată în intravilan extins conform P.U.G. sat Miroslava, tarla 56, parcela P2593/12.
- ❖ **Se actualizează inventarul domeniului privat prin alipirea suprafețelor de la poziția 1498 și poziția 1732**, conform documentației cadastrale de alipire înregistrată și avizată cu admitere de către Oficiul de Cadastru și Publicitate Imobiliară Iași, cât și în urma semnării Actului de Alipire nr.5898/31.11.2014, rezultând următoarea situație:  
-Suprafața de 14318 m.p., cu numărul cadastral 78789, înscrisă în cartea funciară 78789, amplasată în intravilan extins conform PUG sat Miroslava, tarla 56, parcela P2593/12 și P2593/12/1.
- ❖ **Se actualizează numărul de inventar 2200** din inventarul domeniului privat conform documentației cadastrale de primă înscriere înregistrată și avizată cu admitere de către Oficiul de Cadastru și Publicitate Imobiliară Iași nr.111864/24.07.2018, prin atribuirea numărului cadastral 86279 și înscrierea în cartea funciară nr.86279, suprafața de 5000 m.p., extravilan Miroslava, tarla 46, parcela A 2093/2/5.
- ❖ **Se actualizează numărul de inventar 1696** din inventarul domeniului privat conform documentației cadastrale de prima înscriere înregistrată și avizată cu admitere de către Oficiul de Cadastru și Publicitate Imobiliară Iași nr.73895/31.05.2016, prin atribuirea numărului cadastral 81408 și înscrierea în cartea funciară nr.81408, suprafața de 733 m.p., amplasată în intravilan extins conform P.U.G. sat Valea Adîncă, tarla 66, parcela Cc 3007/1/10.
- ❖ **Se actualizează numărul de inventar 1466** din inventarul domeniului privat conform documentației cadastrale de primă înscriere înregistrată și avizată cu admitere de către Oficiul de Cadastru și Publicitate Imobiliară Iași nr.164219/28.11.2016, prin atribuirea numărului cadastral 82504 și înscrierea în cartea funciară nr.82504, suprafața de 5538 m.p., amplasată în intravilan extins conform PUG sat Valea Adîncă, tarla 78, parcela A 3755/1/10.





## COMUNA MIROSLAVA



- ❖ **Se actualizează numărul de inventar 1807** din inventarul domeniului privat conform documentației cadastrale de primă înscriere înregistrată și avizată cu admitere de către Oficiul de Cadastru și Publicitate Imobiliară Iași nr.163662/25.11.2016, prin atribuirea numărului cadastral 82429 și înscrierea în cartea funciară nr.82429, suprafața de 50 m.p., amplasată în extravilan comuna Miroslava, tarla 29, parcela A 1443/3/10.
- ❖ **Se actualizează numărul de inventar 1176 – Horaicu Vasile-600 m.p.**, din inventarul domeniului privat conform documentației cadastrale de primă înscriere înregistrată și avizată cu admitere de către Oficiul de Cadastru și Publicitate Imobiliară Iași, prin atribuirea numărului cadastral nou 80873(număr cadastral vechi 3852) și înscrierea în cartea funciară nouă numărul 80873 (număr carte funciară veche 63), suprafața de 600 m.p., amplasată în intravilan extins conform PUG, sat Miroslava, comuna Miroslava, Str. Prof. Grigore C. Butureanu, nr.16, tarla 56, parcela Cc1(2593/191).
- ❖ **Se actualizează numărul de inventar 1176 – Horaicu Vasile-600 m.p.**, din inventarul domeniului privat conform documentației cadastrale de primă înscriere înregistrată și avizată cu admitere de către Oficiul de Cadastru și Publicitate Imobiliară Iași, prin atribuirea numărului cadastral nou 80873(număr cadastral vechi 3852) și înscrierea în cartea funciară nouă numărul 80873(număr carte funciară veche 63), suprafața de 600 m.p., amplasată în intravilan extins conform PUG, sat Miroslava, comuna Miroslava, Str. Prof. Grigore C. Butureanu, nr.16, tarla 56, parcela Cc1(2593/191).
- ❖ **Se actualizează numărul de inventar 1176 – Horaicu Vasile-600 m.p.**, numărul cadastral 80873, din inventarul **Domeniului Privat** al comunei Miroslava conform documentațiilor cadastrale de dezlipire, înregistrate și avizate cu admitere de către Oficiul de Cadastru și Publicitate Imobiliară Iași și a actului notarial de dezlipire, după cum urmează:
  - **Lot 1 - Suprafața de 230 m.p.**, intabulată cu număr cadastral 81551, amplasată în intravilan extins conform PUG, sat Miroslava, comuna Miroslava, Str. Prof. Grigore C. Butureanu, nr.16;
  - **Lot 2 - Suprafața de 221 m.p.**, intabulată cu număr cadastral 81552, amplasată în intravilan extins conform PUG, sat Miroslava, comuna Miroslava, Str. Prof. Grigore C. Butureanu, nr.16;
  - **Lot 3 - Suprafața de 149 m.p.**, intabulată cu număr cadastral 81553, amplasată în intravilan extins conform PUG, sat Miroslava, comuna Miroslava, Str. Prof. Grigore C. Butureanu, nr.16;

**Art.2.**Restul prevederilor H.C.L. Miroslava nr.2/31.01.2019 și a Anexei nr.1 aferentă privind însușirea de către Consiliul Local Miroslava a inventarului domeniului privat al comunei Miroslava, județul Iași și actualizarea valorilor bunurilor din inventar, pe baza listelor rezultate în contabilitate, ca urmare a inventarierii realizată la data de 28 decembrie 2018, rămân valabile.

**Art.3.**Cu ducerea la îndeplinire a prevederilor prezentei hotărâri se însărcinează compartimentul financiar-contabil și compartimentul patrimoniu din cadrul aparatului de specialitate al primarului, care vor înregistra în evidența financiar-contabilă și în inventarul domeniului privat ale comunei Miroslava, toate modificările intervenite, ca urmare a adoptării prezentei hotărâri.





COMUNA  
MIROSLAVA




**Art.4.** Orice persoană care se consideră vătămată într-un drept al său ori într-un interes legitim, prin actul administrativ adoptat, se poate adresa instanței de contencios administrativ competente pentru anularea actului, recunoașterea dreptului pretins sau a interesului legitim și repararea pagubei ce i-a fost cauzată.

**Art.5.** Prezenta hotărâre va fi comunicată, prin grija secretarului comunei, în termenul prevăzut de lege, compartimentului financiar-contabil, compartimentului patrimoniu, compartimentului cadastru și fond funciar, compartimentului urbanism din cadrul aparatului de specialitate al primarului comunei și Instituției Prefectului Județului Iași pentru efectuarea controlului de legalitate, iar un exemplar se va afișa la afișierul local pentru aducere la cunoștință publică.

Miroslava, astăzi, 25 aprilie 2019

PREȘEDINTE DE ȘEDINȚĂ  
CONSILIER LOCAL  
CIOBANU MARIA



Contrasemnează pentru legalitate  
Secretar  
Ursanu Ancuța-Lenuța

