



PROIECT DE HOTĂRÂRE NR.97

privind modificarea și completarea domeniului privat al comunei Miroslava, județul Iași

Consiliul Local al Comunei Miroslava, întrunit în ședința ordinară.

Având în vedere prevederile art.5 lit.dd), art.129 alin.(1), alin.(2) lit.c), alin.(6) lit.b), coroborate cu prevederile art.354, art.355, art.356, art.357 din Ordonanța de urgență a Guvernului nr.57/2019 privind Codul administrativ, cu modificările și completările ulterioare;

Ținând seama de:

- prevederile Legii nr.24/2000 privind normele de tehnică legislativă pentru elaborarea actelor normative, cu modificările și completările ulterioare;
- prevederile Legii nr.82/1991, Legea contabilității, cu modificările și completările ulterioare;
- prevederile Ordinului nr.1917/2005 pentru aprobarea Normelor metodologice privind organizarea și conducerea contabilității instituțiilor publice, Planul de conturi pentru instituțiile publice și instrucțiunile de aplicare a acestuia, cu modificările și completările ulterioare,
- prevederile art.21 și art.22 din Ordonanța Guvernului nr.81/2003 privind reevaluarea și amortizarea activelor fixe aflate în patrimoniul instituțiilor publice, cu modificările și completările ulterioare,
- prevederile H.G. nr.392/2020 privind aprobarea Normelor tehnice pentru întocmirea inventarului bunurilor care alcătuiesc domeniul public și privat al comunelor, al orașelor, al municipiilor și al județelor, cu modificările și completările ulterioare,
- prevederile art.553 alin.(1) din Legea nr.287/2009-Cod Civil, cu modificările și completările ulterioare,
- prevederile Legii nr.554/2004 privind contenciosul administrativ, cu modificările și completările ulterioare;
- prevederile Legii nr.52/2003 privind transparența decizională în administrația publică, cu modificările și completările ulterioare;

Luând act de:

- referatele de aprobare (ca instrumente de prezentare și motivare a proiectului de hotărâre), semnate de către inițiatorul proiectului de hotărâre, domnul primar-Dan Niță, înregistrate sub nr. 12173/22.03.2021, 15487/12.04.2021, nr.16286/15.04.2021 și nr.16449/16.04.2021;
- rapoartele compartimentului de specialitate din cadrul aparatului de specialitate al primarului comunei Miroslava și înregistrate sub nr.683/12.04.2021, respectiv sub nr.773/16.04.2021;
- rapoartele comisiei specială pentru întocmirea și actualizarea inventarului bunurilor care aparțin domeniului public și privat al comunei Miroslava, înregistrate sub nr.682/12.04.2021, respectiv sub nr.769/16.04.2021 ;
- documentațiile cadastrale de dezlipire, înregistrate și avizate cu admitere de către Oficiul de Cadastru și Publicitate Imobiliară Iași, numerele 22941/10.02.2021 și 55338/26.03.2021;
- actele de dezmembrare numerele 1291/10.03.2021 și 1902/06.04.2021;
- contractul de schimb terenuri autentificat sub nr.2113/15.04.2021;
- Raportul de evaluare teren nr.47/15.03.2021;

Având în vedere că, modificarea, completarea și actualizarea domeniului privat al comunei Miroslava, în urma trecerii, vânzării și dezmembrării unor suprafețe de teren se realizează cu respectarea



prevederilor Ordonanței de urgență a Guvernului nr.57/2019 privind Codul administrativ, cu modificările și completările ulterioare, a H.G. nr.392/2020 privind aprobarea Normelor tehnice pentru întocmirea inventarului bunurilor care alcătuiesc domeniul public și privat al comunelor, al orașelor, al municipiilor și al județelor, cu modificările și completările ulterioare;

În temeiul art.133 alin.(1), art.139 alin.(1), alin.(3) lit.g), art.196 alin.(1) lit.a) din Ordonanța de urgență a Guvernului nr.57/2019 privind Codul administrativ, cu modificările și completările ulterioare,

HOTĂRĂȘTE

Art.1. La data adoptării prezentei hotărâri, Consiliul Local Miroslava aprobă modificarea și completarea domeniului privat al comunei Miroslava, după cum urmează:

- ✓ Se radiază din domeniul privat al comunei Miroslava, Secțiunea I-Bunuri imobile a următoarelor suprafețe de teren:
 - Terenul cu numărul cadastral 85646 și suprafața de 5.128 m.p., înregistrat la poziția 247 Secțiunea I;
 - Terenul cu numărul cadastral 90397 și suprafața de 146.000 m.p., înregistrat la poziția 304 Secțiunea I.
 - Poziția 402 și terenul în suprafață de 966 m.p., amplasat în intravilan sat Horpaz, înscris în Cartea Funciară 92602;
- ✓ Se trece în domeniul privat al comunei Miroslava următoarele suprafețe de teren, provenite din dezmembrarea numerelor cadastrale 85646 cu suprafața de 5128 m.p. și 90397 cu suprafața de 146.000 m.p.:
 - Teren în suprafață de 661 m.p., situat în sat Brătuleni, intravilan conform PUG cu numărul cadastral 92633, valoarea de inventar 29.789 lei și va fi înregistrat la poziția 423 Secțiunea I bunuri imobile;
 - Teren în suprafață de 4467 m.p., situat în sat Brătuleni, intravilan conform PUG cu numărul cadastral 92634, valoarea de inventar 201.311 lei și va fi înregistrat la poziția 424 Secțiunea I bunuri imobile;
 - Teren în suprafață de 4000 mp, situat în sat Uricani, intravilan conform PUG cu numărul cadastral 92999, valoarea de inventar 38.049 lei și va fi înregistrat la poziția 425 Secțiunea I bunuri imobile;
 - Teren în suprafață de 142.000 mp, situat în sat Uricani, intravilan conform PUG cu numărul cadastral 93000, valoarea de inventar 1.350.732 lei și va fi înregistrat la poziția 425 Secțiunea I bunuri imobile.
- ✓ Se trece în domeniul privat al comunei Miroslava următoarele suprafețe de teren provenite urmare a încheierii contractului de schimb terenuri autentificat sub nr.2113/15.04.2021:
 - Terenul în suprafață de 598 m.p., situat în extravilan comuna Miroslava, intabulat cu numărul cadastral 92625, înscris în Cartea Funciară 92625, cu valoarea de inventar 43.654 lei, conform raportului de evaluare numărul 47/15.03.2021 și va fi înregistrat la poziția 427 Secțiunea I bunuri imobile;
 - Terenul în suprafață de 402 m.p., situat în extravilan comuna Miroslava, intabulat cu numărul cadastral 92637, înscris în Cartea Funciară 92637, cu valoarea de inventar 29.346 lei, conform raportului de evaluare numărul 47/15.03.2021 și va fi înregistrat la poziția 428 Secțiunea I bunuri imobile;



✓ Se trece în domeniul privat al comunei Miroslava terenul în suprafață de 1105 m.p., situat în intravilan extins conform P.U.G. sat Valea Adâncă, tarlăua 63, parcela Cc 2914 (trece și prin Cc 2913) și va fi înregistrat la poziția 429 Secțiunea I bunuri imobile.

Art.2. Comisia specială pentru întocmirea și actualizarea inventarului bunurilor care aparțin domeniului privat al comunei Miroslava va asigura ducerea la îndeplinire a prevederilor prezentei hotărâri.

Art.3.(1) Împotriva prezentei hotărâri, se poate formula plângere prealabilă în termen de 30 de zile de la data comunicării, în conformitate cu prevederile art.7 din Legea nr.554/2004 privind contenciosul-administrativ, cu modificările și completările ulterioare.

(2) Instanța competentă pentru soluționarea contestației formulată în conformitate cu prevederile art.11 din Legea nr.554/2004 privind contenciosul administrativ, cu modificările și completările ulterioare, este Tribunalul Iași-Secția contencios administrativ și fiscal.

Art.4. Prezenta hotărâre va fi comunicată, prin grija secretarului general al comunei, domnului primar, compartimentului patrimoniu, compartimentului financiar-contabil, buget, salarizare, executări silite, impozite și taxe locale, compartimentului urbanism, compartimentului cadastru & fond funciar din cadrul aparatului de specialitate al primarului comunei Miroslava și Instituției Prefectului Județului Iași pentru efectuarea controlului de legalitate, iar un exemplar se va afișa la afișierul local și pe site-ul instituției www.primariamiroslava.ro: Monitorul Oficial Local, la secțiunea dedicată Statutului unității administrativ-teritoriale-subsecțiunea Hotărârile autorității deliberative.

Miroslava, astăzi, 20 aprilie 2021

INIȚIATOR
PRIMAR
Dan NIȚĂ



*Avizează pentru legalitate
Secretar general al comunei Miroslava
Ancuța-Lenuța URSANU*



Nr. 683/12.04.2021

Se aprobă supunerea spre
dezbateră plinului

Primar,
Nița Dan



Raport de specialitate

privind actualizarea domeniului privat al comunei Miroslava în urma trecerii, vanzării și dezmembrării unor suprafețe de teren,

Subsemnata Piuco Liliana consilier partimoniu în cadrul compartimentului Financiar-Contabil, Impozite și taxe locale din primăria comunei Miroslava, având în vedere :

- prevederile art. 354 și art.357 din OG 57/2019 privind Codul Administrativ ;
- prevederile Normelor tehnice de întocmire a inventarului bunurilor care alcătuiesc domeniul public și privat al comunelor, orașelor și municipiilor , aprobate prin HG 392/2020;
- prevederile art.10 , art. 21, art. 23, art.24 și art.27 din Legea 7/1996 a Cadastrului și publicității imobiliare cu modificările și completările ulterioare ;
- referatele de aprobare cu numerele 12173/22.03.2021 și 15487/12.04.2021 ale Direcției Tehnice, Compartiment Cadastru & Fond Funciar din cadrul primăriei comunei Miroslava;
- documentațiile cadastrale de dezlipire, înregistrate și avizate cu admitere de către Oficiul de Cadastru și Publicitate Imobiliară Iași, numerele 22941/10.02.2021 și 55338/26.03.2021;
- actele de dezmembrare numerele 1291/10.03.2021 și 1902/06.04.2021;
- raportul comisiei de inventariere numărul 682/12.04.2021 ,

propun:

1.Radierea din domeniul privat al comunei Miroslava ,Secțiunea I-Bunuri imobile a următoarelor suprafețe de teren:

- Terenul cu Numărul Cadastral 85646 și suprafața de 5.128 mp, înregistrat la poziția 247 Secțiunea I;
- Terenul cu Numărul Cadastral 90397 și suprafața de 146.000 mp, înregistrat la poziția 304 Secțiunea I.

2. Trecerea în domeniul privat al comunei Miroslava, a următoarelor suprafețe de teren, provenite din dezmembrarea Numerelor Cadastrale 85646 cu suprafața de 5128 mp și 90397 cu suprafața de 146.000 mp:

-**Teren cu suprafața de 661 mp**, situat în sat Brătuleni, intravilan conform PUG cu Numărul Cadastral 92633, valoarea de inventar 29.789 lei, va fi înregistrat la poziția 423 Secțiunea I bunuri imobile;

-**Teren cu suprafața de 4467 mp**, situat în sat Brătuleni, intravilan conform PUG cu Numărul Cadastral 92634, valoarea de inventar 201.311 lei, va fi înregistrat la poziția 424 Secțiunea I bunuri imobile;

-**Teren cu suprafața de 4000 mp**, situat în sat Uricani, intravilan conform PUG cu Numărul Cadastral 92999, valoarea de inventar 38.049 lei, va fi înregistrat la poziția 425 Secțiunea I bunuri imobile;

-**Teren cu suprafața de 142.000 mp**, situat în sat Uricani, intravilan conform PUG cu Numărul Cadastral 93000, valoarea de inventar 1.350.732 lei, va fi înregistrat la poziția 425 Secțiunea I bunuri imobile.

În baza celor menționate mai sus, propun completarea domeniului privat al comunei Miroslava conform Anexei alăturate.

Coordonator serviciu Contabilitate


Rusu Ilie

Consilier Patrimoniu

Piucă Liliana



Nr.682/12.04.2021



Raport
al comisiei de inventariere
privind actualizarea domeniului privat al comunei Miroslava

Noi, membrii comisiei speciale de inventariere a bunurilor care aparțin domeniului public și privat al Comunei Miroslava, numiți prin dispoziția numărul 412/17.11.2020 în următoarea componență,

Președinte Dan Niță –primar al comunei Miroslava
Membri Ancuța Lenuța Ursanu –secretar general al comunei Miroslava
Ionuț Robert Rusu – inspector compartiment financiar-contabil
Ioan Liviu David -consilier în cadrul comp.urbanism
Liliana Piuco - consilier birou patrimoniu
Lorela Dumitrescu-consilier juridic, comp. contencios juridic
Elena Bulgărescu -consilier în compartimentul registru agricol,

având în vedere :

- prevederile art. 354 și art.357 din OG 57/2019 privind Codul Administrativ ;
- prevederile Normelor tehnice de întocmire a inventarului bunurilor care alcătuiesc domeniul public și privat al comunelor, orașelor și municipiilor , aprobate prin HG 392/2020;
- prevederile art.10 , art. 21, art. 23, art.24 și art.27 din Legea 7/1996 a Cadastrului și publicității imobiliare cu modificările și completările ulterioare ;
- referatele de aprobare cu numerele 12173/22.03.2021 și 15487/12.04.2021 ale Direcției Tehnice, Compartiment Cadastru & Fond Funciar din cadrul primăriei comunei Miroslava;
- documentațiile cadastrale de dezlipire, înregistrate și avizate cu admitere de către Oficiul de Cadastru și Publicitate Imobiliară Iași, numerele 22941/10.02.2021 și 55338/26.03.2021;
- actele de dezmembrare numerele 1291/10.03.2021 și 1902/06.04.2021;

propunem:

1. Radierea din domeniul privat al comunei Miroslava ,Secțiunea I-Bunuri imobile a următoarelor suprafețe de teren:

- Terenul cu Numărul Cadastral 85646 și suprafața de 5.128 mp, înregistrat la poziția 247 Secțiunea I;
- Terenul cu Numărul Cadastral 90397 și suprafața de 146.000 mp, înregistrat la poziția 304 Secțiunea I.

2. Trecerea în domeniul privat al comunei Miroslava ,a următoarelor suprafețe de teren, provenite din dezmembrarea Numerelor Cadastrale 85646 cu suprafața de 5128 mp și 90397 cu suprafața de 146.000 mp:

-Teren cu suprafața de 661 mp, situat în sat Brătuleni, intravilan conform PUG cu Numărul Cadastral 92633 , valoarea de inventar 29.789 lei, va fi înregistrat la poziția 423 Secțiunea I bunuri imobile;

-Teren cu suprafața de 4467 mp, situat în sat Brătuleni, intravilan conform PUG cu Numărul Cadastral 92634, valoarea de inventar 201.311 lei, va fi înregistrat la poziția 424 Secțiunea I bunuri imobile;

-Teren cu suprafața de 4000 mp, situat în sat Uricani, intravilan conform PUG cu Numărul Cadastral 92999, valoarea de inventar 38.049 lei, va fi înregistrat la poziția 425 Secțiunea I bunuri imobile;

-Teren cu suprafața de 142.000 mp, situat în sat Uricani, intravilan conform PUG cu Numărul Cadastral 93000, valoarea de inventar 1.350.732 lei, va fi înregistrat la poziția 425 Secțiunea I bunuri imobile.

Comisia specială de inventariere, numită prin dispoziția nr. 412/17.11.2020

Președinte : Dan Niță


Membri : Ancuța Lenuța Ursanu
Ionuț Robert Rusu
Ioan Liviu David
Liliana Piuco
Lorela Dumitrescu
Elena Bulgărescu



Nr. 773/16.04.2021

Se aprobă supunerea spre
dezbateră plenului

Primar,
Niță Dan



Raport de specialitate

**privind trecerea și radierea din domeniul privat al comunei Miroslava , a
unor terenuri**

Subsemnata Piuco Liliana consilier partimoniu în cadrul compartimentului Financiar-Contabil, Impozite și taxe locale din primăria comunei Miroslava, având în vedere :

- prevederile art. 354 și art.357 din OG 57/2019 privind Codul Administrativ ;
- prevederile Normelor tehnice de întocmire a inventarului bunurilor care alcătuiesc domeniul public și privat al comunelor, orașelor și municipiilor , aprobate prin HG 392/2020;
- prevederile art.10 , art. 21, art. 23, art.24 și art.27 din Legea 7/1996 a Cadastrului și publicității imobiliare cu modificările și completările ulterioare ;
- referatele de aprobare cu numerele 16286/15.04.2021 și 16449/16.04.2021 ale Direcției Tehnice, Compartiment Cadastru & Fond Funciar din cadrul primăriei comunei Miroslava;
- Contractul de schimb terenuri cu numărul 2113/15.04.2021;
- Raportul de evaluare teren cu numărul 47/15.03.2021;
- raportul comisiei de inventariere numărul 769/16.04.2021 ,

propun:

1.Radierea din domeniul privat al comunei Miroslava ,Secțiunea I-Bunuri imobile , poziția 402, a terenului cu suprafața de 966 mp, amplasat în intravilanul satului Horpaz , înscris în cartea funciară numărul 92602.

Acest teren face obiectul Contractului de schimb terenuri cu numărul 2113/15.04.2021, încheiat între Episcopia Romano-Catolică Iași și UAT Comuna Miroslava.

2.Trecerea în domeniul privat al comunei Miroslava ,a următoarelor suprafețe de teren provenite din Contractul de schimb terenuri cu numărul 2113/15.04.2021:

-Teren cu suprafața de 598 mp, situat în extravilan comuna Miroslava , intabulat cu Numărul Cadastral 92625 , înscris în cartea funciară numărul 92625 ,cu valoarea de inventar 43.654 lei, conform raportului de evaluare numărul 47/15.03.2021, va fi înregistrat la poziția 427 Secțiunea I bunuri imobile;

-Teren cu suprafața de 402 mp, situat în extravilan comuna Miroslava, intabulat cu Numărul Cadastral 92637, înscris în cartea funciară numărul 92637,cu valoarea de inventar 29.346 lei, conform raportului de evaluare numărul 47/15.03.2021, va fi înregistrat la poziția 428 Secțiunea I bunuri imobile;

3.Trecerea în domeniul privat al comunei Miroslava , a terenului cu suprafața de 1105 mp, amplasată în intravilan extins conform PUG sat Valea Adîncă, tarlăua 63, parcela Cc 2914 (trece și prin Cc 2913), va fi înregistrat la poziția 429 Secțiunea I bunuri imobile .

Valoarea de inventar a acestui imobil, va fi stabilită la evaluarea patrimoniului.
Acest teren figurează pe planul cadastral al UAT Miroslava .

În baza celor menționate mai sus, propun completarea domeniului privat al comunei Miroslava conform Anexei alăturate.

Coordonator serviciu Contabilitate

Rusu Ilie

Consilier Patrimoniu

Piuco Liliana

"Îmi asum responsabilitatea
corectitudinii întocmirii
și legalității"
Piuco Liliana

Județul Iași
Comisia specială
pentru întocmirea inventarului bunurilor
care alcătuiesc domeniul privat
al U.A.T. Miroslava

ANEXA 3.1
Însoțit de consiliul local,
prin HCL nr. din .
Președinte Primar Niță Dan

INVENTARUL
bunurilor care aparțin domeniului privat al comunei Miroslava

Secțiunea I-bunuri imobile


Nr.crt.	Codul de clasificare	Denumirea bunului	Elemente de identificare	Anul dobândirii sau dării în	Valoarea de inventar	Situația juridică actuală
427		Teren	Suprafața de 598 mp, situată în extravilan comuna Miroslava cu Numărul Cadastral 92625	2021	43.654	Referat de aprobare 16286/15.04.2021; Contact de schimb 2113/15.04.2021; CF 92625
428		Teren	Suprafața de 402 mp, situată în extravilan comuna Miroslava cu Numărul Cadastral 92637	2021	29.346	Referat de aprobare 16286/15.04.2021; Contact de schimb 2113/15.04.2021; CF 92637
429		Teren	Suprafața de 1105 mp, situată în intravilan conform PUG sat Valea Adîncă, tarla 63, parcela Cc	2021	1	Referat de aprobare 16449/16.04.2021

Întocmit
Cons. Patrimoniului Piuco Liliana

PL
"Îmi asum responsabilitatea
corectitudinii întocmirii
și legalității!"
Piuco Liliana



Nr.769/16.04.2021



Vizat primar
Niță Dan

Raport
al comisiei de inventariere
privind trecerea și radierea din domeniul privat al comunei Miroslava , a unor
terenuri

Noi, membrii comisiei speciale de inventariere a bunurilor care aparțin domeniului public și privat al Comunei Miroslava , numiți prin dispoziția numărul 412/17.11.2020 în următoarea componență,

Președinte Dan Nită –primar al comunei Miroslava
Membri Ancuța Lenuța Ursanu –secretar general al comunei Miroslava
Ionuț Robert Rusu – inspector compartiment financiar-contabil
Ioan Liviu David -consilier în cadrul comp.urbanism
Liliana Piuco - consilier birou patrimoniu
Lorela Dumitrescu-consilier juridic, comp. contencios juridic
Elena Bulgărescu -consilier în compartimentul registru agricol,

având în vedere :

- prevederile art. 354 și art.357 din OG 57/2019 privind Codul Administrativ ;
- prevederile Normelor tehnice de întocmire a inventarului bunurilor care alcătuiesc domeniul public și privat al comunelor, orașelor și municipiilor , aprobate prin HG 392/2020;
- prevederile art.10 , art. 21, art. 23, art.24 și art.27 din Legea 7/1996 a Cadastrului și publicității imobiliare cu modificările și completările ulterioare ;
- referatele de aprobare cu numerele 16286/15.04.2021 și 16449/16.04.2021 ale Direcției Tehnice, Compartiment Cadastru & Fond Funciar din cadrul primăriei comunei Miroslava;
- Contractul de schimb terenuri cu numărul 2113/15.04.2021;
- Raportul de evaluare teren cu numărul 47/15.03.2021,

propunem:

1. Radierea din domeniul privat al comunei Miroslava ,Secțiunea I-Bunuri imobile , poziția 402, a terenului cu suprafața de 966 mp, amplasat în intravilanul satului Horpaz , înscris în cartea funciară numărul 92602.
Acest teren face obiectul Contractului de schimb terenuri cu numărul 2113/15.04.2021, încheiat între Episcopia Romano-Catolică Iași și UAT Comuna Miroslava.

2. Trecerea în domeniul privat al comunei Miroslava ,a următoarelor suprafețe de teren provenite din Contractul de schimb terenuri cu numărul 2113/15.04.2021:

-**Teren cu suprafața de 598 mp**, situat în extravilan comuna Miroslava , intabulat cu Numărul Cadastral 92625 , înscris în cartea funciară numărul 92625 ,cu valoarea de inventar 43.654 lei, conform raportului de evaluare numărul 47/15.03.2021, va fi înregistrat la poziția 427 Secțiunea I bunuri imobile;

-**Teren cu suprafața de 402 mp**, situat în extravilan comuna Miroslava, intabulat cu Numărul Cadastral 92637, înscris în cartea funciară numărul 92637,cu valoarea de inventar 29.346 lei, conform raportului de evaluare numărul 47/15.03.2021, va fi înregistrat la poziția 428 Secțiunea I bunuri imobile;

3. Trecerea în domeniul privat al comunei Miroslava , a terenului cu suprafața de 1105 mp, amplasată în intravilan extins conform PUG sat Valea Adîncă, tarlăua 63, parcela Cc 2914 (trece și prin Cc 2913), va fi înregistrat la poziția 429 Secțiunea I bunuri imobile .

Valoarea de inventar a acestui imobil, va fi stabilită la evaluarea patrimoniului.
Acest teren figurează pe planul cadastral al UAT Miroslava .

Comisia specială de inventariere, numită prin dispoziția nr. 412/17.11.2020

Președinte : Dan Niță

Membri : Ancuța Lenuța Ursanu

Ionuț Robert Rusu

Ioan Liviu David

Liliana Piuco

Lorela Dumitrescu

Elena Bulgărescu

Județul Iași
Comisia specială
pentru întocmirea inventarului bunurilor
care alcătuiesc domeniul privat
al U.A.T. Miroslava

ANEXA 3.1
Însușit de consiliul local,
prin HCL nr. din
Președinte Primar Niță Dan

INVENTARUL
bunurilor care aparțin domeniului privat al comunei Miroslava

Secțiunea I-bunuri imobile

Nr.crt.	Codul de clasificare	Denumirea bunului	Elemente de identificare	Anul dobândirii sau dării în	Valoarea de inventar	Situația juridică actuală
423		Teren	Suprafața de 661 mp, situată în sat Brătuleni, intravilan conform PUG cu Numărul Cadastral 92633	2018	29.789	HCL 16/31.01.2017; HCL 238/2017; HCL 11/30.01.2018; HCL 97/26.04.2018; Act dezmembreare 1291/10.03.2021
424		Teren	Suprafața de 4467 mp, situată în sat Brătuleni, intravilan conform PUG cu Numărul Cadastral 92634	2018	201.311	HCL 16/31.01.2017; HCL 238/2017; HCL 11/30.01.2018; HCL 97/26.04.2018; Act dezmembreare 1291/10.03.2021
425		Teren	Suprafața de 4000 mp, situată în sat Uricani, intravilan conform PUG cu Numărul Cadastral 92999	2016	38.049	HCL 53/29.09.2016; HCL 66/30.04.2020; Act dezmembreare 1902/06.04.2021
426		Teren	Suprafața de 142.000 mp, situată în sat Uricani, intravilan conform PUG cu Numărul Cadastral 93000	2016	1.350.732	HCL 53/29.09.2016; HCL 66/30.04.2020; Act dezmembreare 1902/06.04.2021

Intocmit în
Cons. Patrimoniu Pluc
"Măsurăm responsabilitatea
corectitudinii întocmirii
și legalității"
Pluco Liliana