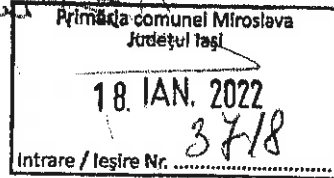


B-ne Anulraj A

- Model -
- Formular pentru persoane fizice -



CERERE
pentru afişarea ofertei de vânzare a terenului

Judeţul/localitatea (*)	Nr. unic de înregistrare al ofertei de vânzare din Registrul
Primăria (*)	evidenţă
Numele şi prenumele funcţionarului primăriei care primeşte cererea (*)	Nr. din 25/01/22 (zi/lună/an) (*) Semnătura funcţionarului care primeşte ofe de vânzare (*)

Stimată doamnă primar/Stimate domnule primar,

- (*) Subsemnatul/Subsemnata, PRUTINICA Valentin CNP în calitate de proprietar, identificat/identificată cu seria eliberat(ă) de I.A.S.I., data şi locul naşteri localitatea I.A.S.I., judeţul/ţara I.A.S.I.
- (**) cu domiciliul în: localitatea I.A.S.I., str., sc., et., ap., judeţul/sectorul codul poştal ţara telefon fax e-mail cetăţenia ROMANIA, starea civilă divorţat
- (**) reşedinţa în România (dacă este cazul):
localitatea str. nr. bl. sc. et. ap.
judeţul/sectorul codul poştal telefon fax e-mail
- (***) Prin(numele şi prenumele)....., CNP/CIF în calitate de conform localitate str. nr. bl. sc. et. ap. judeţul/sectorul codul poştal telefoń fax e-mail

având în vedere dispoziţiile Legii nr. 17/2014 privind unele măsuri de reglementare a vânzării terenurilor agricole situate în extravilan şi de modificare a Legii nr. 268/2001 privind privatizarea societăţilor ce deţin în administrare terenuri proprietate publică şi privată a statului cu destinaţie agricolă şi înfiinţarea Agenţiei Domeniilor Statului, cu modificările şi completările ulterioare, solicit prin prezenta cerere afişarea ofertei de vânzare anexată, în termenul prevăzut de Legea nr. 17/2014, cu modificările şi completările ulterioare.

Am cunoştinţă despre existenţa următorilor preemptori pentru exercitarea dreptului de preempţiune asupra ofertei mele de vânzare:

- preemptori de rang I: coproprietarii, rudele de gradul I, soţii, rudele şi afinii până la gradul al treilea inclusiv BAJAR, ION
- preemptori de rang II: proprietarii investiţiilor agricole pentru culturile de pomi, viţă-de-vie, hamei, irigaţii exclusiv private şi/sau arendaşii. În cazul în care pe terenurile supuse vânzării se află investiţii agricole pentru culturile de pomi, viţă-de-vie, hamei şi pentru irigaţii, prioritate la cumpărarea acestor terenuri au proprietarii acestor investiţii
- preemptori de rang III: proprietarii şi/sau arendaşii terenurilor agricole vecine cu terenul supus vânzării, cu respectarea dispoziţiilor prevăzute la art. 4 alin. (2) şi (4) din Legea nr. 17/2014, cu modificările şi completările ulterioare, LUPU CA. PAISECARU C
- preemptori de rang IV: tinerii fermieri
- preemptori de rang V: Academia de Ştiinţe Agricole şi Silvice „Gheorghe Ionescu-Şişeuşti” şi unităţile de cercetare-dezvoltare din domeniile agriculturii, silviculturii şi industriei alimentare, organizate şi reglementate prin Legea nr. 45/2009 privind organizarea şi funcţionarea Academiei de Ştiinţe Agricole şi

vice „Gheorghe Ionescu-Șișești“ și a sistemului de cercetare-dezvoltare din domeniile agriculturii, silviculturii și industriei alimentare, cu modificările și completările ulterioare, precum și instituțiile de învățământ cu profil agricol, în scopul cumpărării terenurilor agricole situate în extravilan cu destinația strict necesară cercetării agricole, aflate în vecinătatea loturilor existente în patrimoniul acestora

.....;
[] preemtori de rang VI: persoane fizice cu domiciliul/reședința situat/situată în unitățile administrativ-teritoriale unde este amplasat terenul sau în unitățile administrativ-teritoriale vecine

[] preemtori de rang VII: statul român, prin Agenția Domeniilor Statului

Declar că sunt proprietar al terenului în suprafață de ha situat în extravilanul localității, identificat cu număr cadastral, înscris în cartea funciară nr. a localității care face obiectul ofertei de vânzare.

Declar că:

- terenul face obiectul unor litigii sau a unei proceduri de executare silită: Da [] Nu [];
- terenul este grevat de sarcini: Da [] Nu [];
- am cunoștință și am respectat prevederile art. 4 alin. (6) din Legea nr. 17/2014, cu modificările și completările ulterioare, cu privire la înstrăinarea terenurilor agricole situate în extravilan pe care sunt situri arheologice clasate.

În susținerea cererii, depun următoarele acte doveditoare:

- 1
- 2

Cunoscând că falsul în declarații se pedepsește conform Legii nr. 286/2009 privind Codul penal, cu modificările și completările ulterioare, declar că datele sunt reale, corecte și complete.

Vanzător/Împuternicit,
..... BUJOR ION

(numele și prenumele în clar)

Semnătura

.....

Data 14.01.2022

NOTE:

- Câmpurile notate cu (*) sunt obligatoriu de completat.
- Câmpurile notate cu (**) se completează de către cetățenii unui stat membru al Uniunii Europene, ai statelor care sunt parte la Acordul privind Spațiul Economic European (ASEE) sau al Confederației Elvețiene.
- Câmpurile notate cu (*) se completează de către proprietar.
- Câmpurile notate cu (***) se completează de către împuternicit. În acest caz, prezintă documentele doveditoare a calității de împuternicit.

- Model -

- Formular pentru persoane fizice -

OFERTĂ DE VÂNZARE TEREN

Subsemnatul/Subsemnata¹⁾, Pentru mica Valeriu CNP
IAN str. nr., bl., sc., et. ap., județul/sectori
, codul poștal, e-mail, tel., vând teren agricol situat î
 extravilan, în suprafață de10800 mp (ha), la prețul de (*)207.810,20 (lei)

Condițiile de vânzare²⁾ sunt următoarele:

Date privind identificarea terenului

Identificare	Informații privind amplasamentul terenului						Categorie de folosință ³⁾ (*)	Observații
	Orașul/Comuna/Județul (*)	Suprafața (ha) (*)	Număr cadastral (**)	Număr de carte funciară (**)	Număr cartă/lot (**)	Număr parcelă (**)		
Se completează de către vânzător.	<u>Miroslava</u>	<u>10800</u>					*	
Verificat primărie ⁴⁾								

Cunoscând că falsul în declarații se pedepsește conform Legii nr. 286/2009 privind Codul penal, cu modificările și completările ulterioare, declar că datele sunt reale, corecte și complete.

Vânzător/Împuternicit,
BUNOR ION.....
 (numele și prenumele în clar)

Semnătura
[Signature].....

L.S.

Data14.01.2022.....

NOTE:

- Câmpurile notate cu (*) sunt obligatoriu de completat.
- Câmpurile notate cu (**) se completează în cazul în care sunt cunoscute informațiile.
- ^1) Se completează numele și prenumele proprietarului terenului.
- ^2) Se va completa în cifre și litere.
- ^3) Se completează categoria de folosință a terenurilor agricole situate în extravilan conform art. 2 din Legea fondului funciar nr. 18/1991, republicată, cu modificările și completările ulterioare.
- ^4) Se completează cu „X” rubricile în care informațiile pot fi comparate cu datele din Registrul agricol, evidențele fiscale, evidențele de stare civilă, altele asemenea.

Anexa nr. 1D

la normele metodologice

- Model -


- Formular -

NOTIFICARE PREEMPTORI


Județul (*)	Registrul de evidență Nr. 2. din .17.01.2022. (*)
Unitatea administrativ-teritorială (*)	

În temeiul art. 6 alin. (6) din Legea nr. 17/2014 privind unele măsuri de reglementare a vânzării terenurilor agricole situate în extravilan și de modificare a Legii nr. 268/2001 privind privatizarea societăților ce dețin în administrare terenuri proprietate publică și privată a statului cu destinație agricolă și înființarea Agenției Domeniilor Statului, cu modificările și completările ulterioare, prin prezenta se aduce la cunoștință domnul Lupu Gheorghe nr. înregistrare... 8031..... 07.02.2022 (**), în calitate de Preemptor Rang II având domiciliul/reședința/sediul social/secundar în Miroslava, Oferta de vânzare nr. 3718, din data de 18.01.2022 depusă doamna Prutinică Valentina, privind terenul agricol situat în extravilan, în suprafață de 1,0800 (ha), nr. cadastral 69800. carte funciară 69800 categorie de folosință Arabil, la prețul de 90781020(lei), afișată la sediul/site-ul Primăriei Comunei, Miroslava județul Iași

Primar,
Niță Dan



Secretar general al comunei Miroslava
Ursanu Ancuța Lenuța



Anexa nr. 1D

la normele metodologice

- Model -


- Formular -

NOTIFICARE PREEMPTORI


Județul (*)	Registrul de evidență Nr. 2. din .17.01.2022. (*)
Unitatea administrativ-teritorială (*)	

În temeiul art. 6 alin. (6) din Legea nr. 17/2014 privind unele măsuri de reglementare a vânzării terenurilor agricole situate în extravilan și de modificare a Legii nr. 268/2001 privind privatizarea societăților ce dețin în administrare terenuri proprietate publică și privată a statului cu destinație agricolă și înființarea Agenției Domeniilor Statului, cu modificările și completările ulterioare, prin prezenta se aduce la cunoștință doamna Bolat Maria nr. înregistrare.....⁸⁰²²..... 07.02.2022 (**) în calitate de Preemptor Rang IV având domiciliul/reședința/sediul social/secundar în Miroslava, Oferta de vânzare nr. 3718, din data de 18.01.2022 depusă doamna Prutinică Valentina, privind terenul agricol situat în extravilan, în suprafață de 1,0800 (ha), nr. cadastral 69800. carte funciară 69800 categorie de folosință Arabil, la prețul de 90781020(lei), afișată la sediul/site-ul Primăriei Comunei, Miroslava județul Iași

Primar,
Niță Dan



Secretar general al comunei Miroslava
Ursanu Ancuța Lenuța



Anexa nr. 1D

la normele metodologice

- Model -

- Formular -

NOTIFICARE PREEMPTORI

Județul (*)	Registrul de evidență Nr. 2. din .17.01.2022. (*)
Unitatea administrativ-teritorială (*)	

În temeiul art. 6 alin. (6) din Legea nr. 17/2014 privind unele măsuri de reglementare a vânzării terenurilor agricole situate în extravilan și de modificare a Legii nr. 268/2001 privind privatizarea societăților ce dețin în administrare terenuri proprietate publică și privată a statului cu destinație agricolă și înființarea Agenției Domeniilor Statului, cu modificările și completările ulterioare, prin prezenta se aduce la cunoștință domnului Silion Tudor nr. înregistrare 8023..... 07.02.2022 (**), în calitate de Preemptor Rang IV având domiciliul/reședința/sediul social/secundar în Miroslava, Oferta de vânzare nr. 3718, din data de 18.01.2022 depusă doamna Prutinica Valentina, privind terenul agricol situat în extravilan, în suprafață de 1,0800 (ha), nr. cadastral 69800. carte funciară 69800 categorie de folosință Arabil, la prețul de 90781020(lei), afișată la sediul/site-ul Primăriei Comunei, Miroslava județului Iași



Secretar general al comunei Miroslava
Ursanu Ancuța Lenuța



Anexa nr. 1D

la normele metodologice

- Model -


- Formular -

NOTIFICARE PREEMPTORI


Județul (*)	Registrul de evidență Nr. 2. din .17.01.2022. (*)
Unitatea administrativ-teritorială (*)	

În temeiul art. 6 alin. (6) din Legea nr. 17/2014 privind unele măsuri de reglementare a vânzării terenurilor agricole situate în extravilan și de modificare a Legii nr. 268/2001 privind privatizarea societăților ce dețin în administrare terenuri proprietate publică și privată a statului cu destinație agricolă și înființarea Agenției Domeniilor Statului, cu modificările și completările ulterioare, prin prezenta se aduce la cunoștință domnului Paul Cusutura nr. înregistrare.....⁸⁰¹⁸..... 07.02.2022 (**) în calitate de Preemptor Rang IV având domiciliul/reședința/sediul social/secundar în Miroslava, Oferta de vânzare nr. 3718, din data de 18.01.2022 depusă doamna Prutinica Valentina, privind terenul agricol situat în extravilan, în suprafață de 1,0800 (ha), nr. cadastral 69800. carte funciară 69800 categorie de folosință Arabil, la prețul de 90781020(lei), afișată la sediul/site-ul Primăriei Comunei, Miroslava județul Iași

Primar,
Niță Dan



Secretar general al comunei Miroslava
Ursanu Ancuța Lenuța



Anexa nr. 1D

la normele metodologice

- Model -

- Formular -

NOTIFICARE PREEMPTORI


Județul (*)	Registrul de evidență Nr. 2. din .17.01.2022. (*)
Unitatea administrativ-teritorială (*)	

În temeiul art. 6 alin. (6) din Legea nr. 17/2014 privind unele măsuri de reglementare a vânzării terenurilor agricole situate în extravilan și de modificare a Legii nr. 268/2001 privind privatizarea societăților ce dețin în administrare terenuri proprietate publică și privată a statului cu destinație agricolă și înființarea Agenției Domeniilor Statului, cu modificările și completările ulterioare, prin prezenta se aduce la cunoștință domnului Nechifor Cezar nr. înregistrare.....⁸⁰²⁰ 07.02.2022 (**), în calitate de Preemptor Rang IV având domiciliul/reședința/sediul social/secundar în Miroslava, Oferta de vânzare nr. 3718, din data de 18.01.2022 depusă doamna Prutinica Valentina, privind terenul agricol situat în extravilan, în suprafață de 1,0800 (ha), nr. cadastral 69800. carte funciară 69800 categorie de folosință Arabil, la prețul de 90781020(lei), afișată la sediul/site-ului Primăriei Comunei, Miroslava județul Iași

Primar,
Niță Dan



Secretar general al comunei Miroslava
Ursanu Ancuța Lenuța



Anexa nr. 1D

la normele metodologice

- Model -

- Formular -

NOTIFICARE PREEMPTORI



Județul (*)	Registrul de evidență Nr. 2. din .17.01.2022. (*)
Unitatea administrativ-teritorială (*)	

În temeiul art. 6 alin. (6) din Legea nr. 17/2014 privind unele măsuri de reglementare a vânzării terenurilor agricole situate în extravilan și de modificare a Legii nr. 268/2001 privind privatizarea societăților ce dețin în administrare terenuri proprietate publică și privată a statului cu destinație agricolă și înființarea Agenției Domeniilor Statului, cu modificările și completările ulterioare, prin prezenta se aduce la cunoștință domnului Nechifor Alexandru nr. înregistrare.....⁸⁰²..... 07.02.2022 (**), în calitate de Preemptor Rang IV având domiciliul/reședința/sediul social/secundar în Miroslava, Oferta de vânzare nr. 3718, din data de 18.01.2022 depusă doamna Prutinica Valentina, privind terenul agricol situat în extravilan, în suprafață de 1,0800 (ha), nr. cadastral 69800. carte funciară 69800 categorie de folosință Arabil, la prețul de 90781020(lei), afișată la sediul/site-ul Primăriei Comunei, Miroslava județul Iași

Primar,
Niță Dan



Secretar general al comunei Miroslava
Ursanu Ancuța Lenuța



Anexa nr. 1D

la normele metodologice

- Model -


- Formular -

NOTIFICARE PREEMPTORI

Județul (*)	Registrul de evidență Nr. 2. din .17.01.2022. (*)
Unitatea administrativ-teritorială (*)	

În temeiul art. 6 alin. (6) din Legea nr. 17/2014 privind unele măsuri de reglementare a vânzării terenurilor agricole situate în extravilan și de modificare a Legii nr. 268/2001 privind privatizarea societăților ce dețin în administrare terenuri proprietate publică și privată a statului cu destinație agricolă și înființarea Agenției Domeniilor Statului, cu modificările și completările ulterioare, prin prezenta se aduce la cunoștință Agenției Domeniilor Statului nr. înregistrare.....⁸⁰²⁴..... 07.02.2022 (**) în calitate de Preemptor Rang V II, având domiciliul/reședința/sediul social/secundar în Miroslava, Oferta de vânzare nr. 3718, din data de 18.01.2022 depusă doamna Prutinica Valentina, privind terenul agricol situat în extravilan, în suprafață de 1,0800 (ha), nr. cadastral 69800. carte funciară 69800 categorie de folosință Arabil , la prețul de 90781020(lei), afișată la sediul/site-ul Primăriei Comunei, Miroslava județul Iași

Primar,
Niță Dan



Secretar general al comunei Miroslava
Ursanu Ancuța Lenuța

